

# ROADBOOK ISLANDE



Parcours de 3'650 km effectué en 2018

J'ai créé ce roadbook non commercialisable pour un raid entre copains. Il n'engage aucune responsabilité de ma part quant à la conception du parcours et de ses informations. **Il est sous la responsabilité entière de la personne qui l'utilise.**

Je l'ai créé sur la base de l'atlas routier Idnu « Island Vegaatlas » au 1:200'000 édition 2015. <https://mapoficeland.com/mapshop/road-atlas-1200-000/> 38.- EUR. Cet atlas est composé de 25 cartes brochées et très riches en indications : informations touristiques, gués, pistes 4x4 entretenues ou pas, hébergements/campings, sites index toponymique, coordonnées géodésiques en degrés/minutes, information touristiques, etc..

Il est composé de 15 étapes allant dans le sens contraire des aiguilles d'une montre pour éviter de suivre la cohue de véhicules qui débarquent du ferry à Seydisfordur et qui généralement vont tous dans le sens des aiguilles d'une montre. Les distances entre chaque waypoints sont calculées à vol d'oiseaux. Elles ne représentent pas la distance réelle. L'étape 09 n'est pas référencée, car c'est la journée visite de Reykjavik.

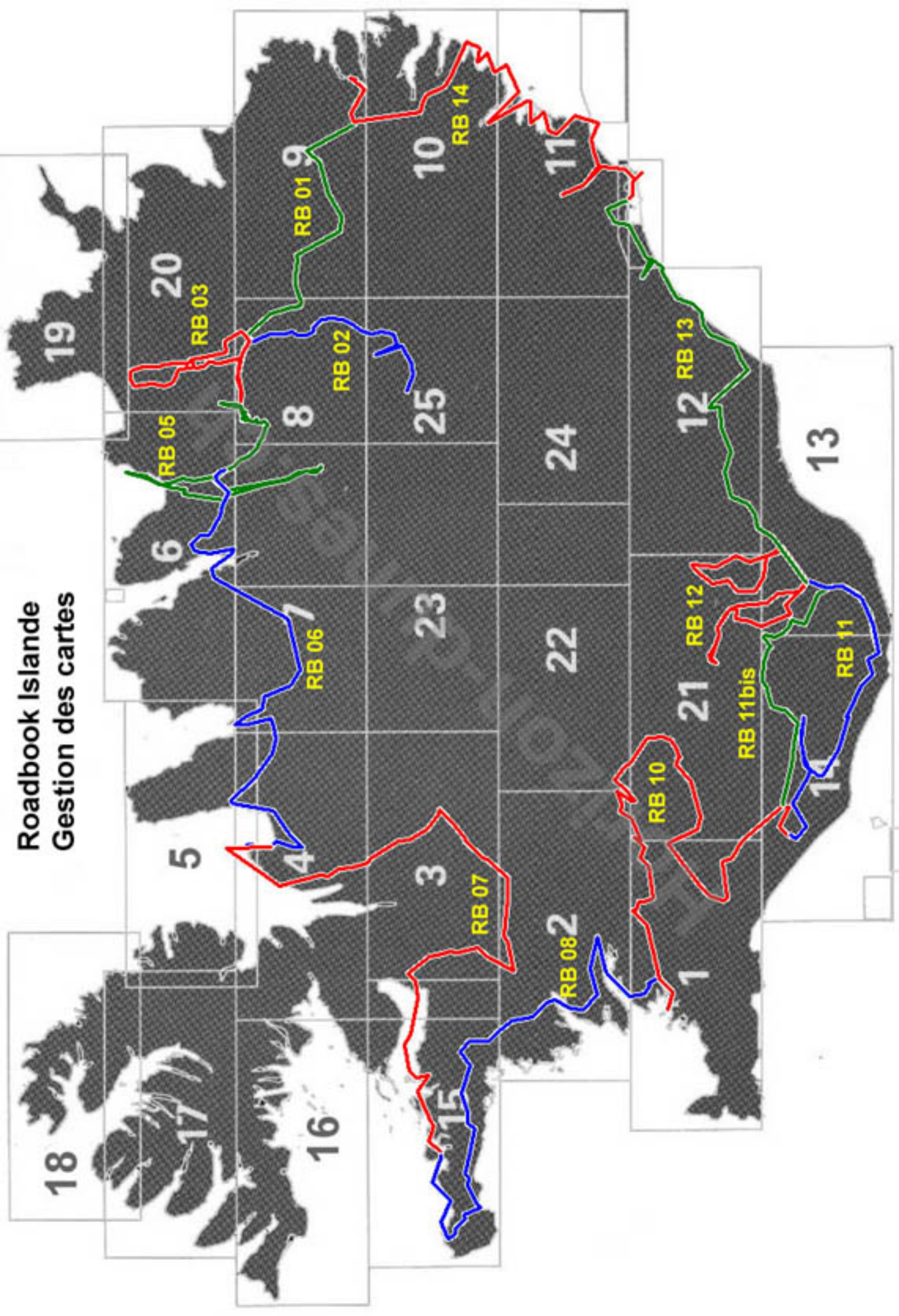
J'ai aussi utilisé la carte routière au 1:425'000 et numérisée de Reise Know How <https://www.reise-know-how.de/en/shop?populate=Island>. Cette carte existe en format TTQV, OZF, RMAP au prix de 15.- EUR/pièce

Pour déterminer les sites à voir et à visiter, j'ai utilisé le « Guide du road trip Islande » <https://zigzagvoyages.fr/ebook-guide-voyage-islande/> 21.- EUR. Cet excellent guide contient très peu de texte mais il référence en détails 106 points à découvrir avec leurs coordonnées GPS, photos, accessibilité, temps de visite, etc..

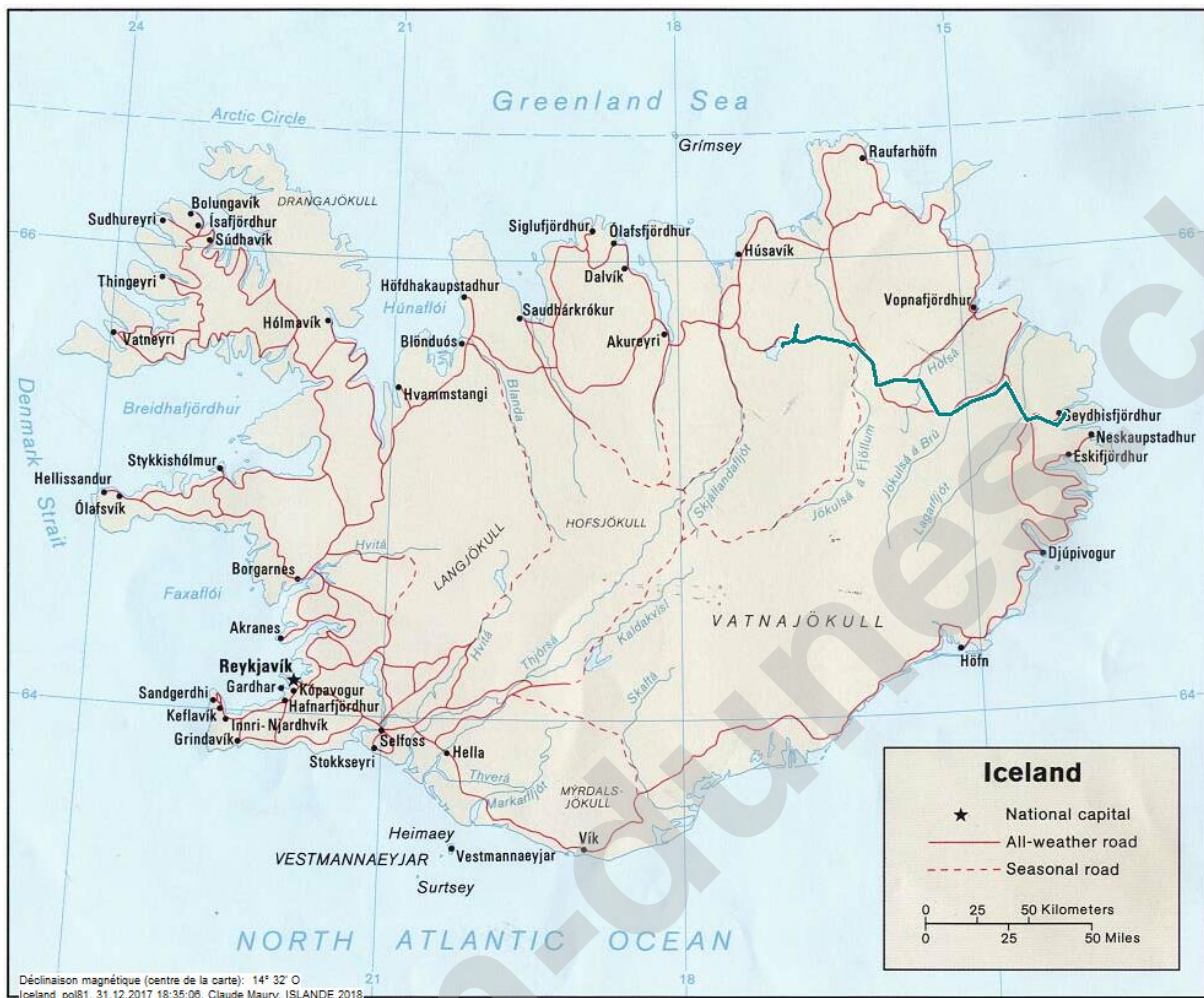
Copyright Claude Maury



Roadbook Islande  
Gestion des cartes



## Etape 01 SEYDISFORDUR-REYKJAHLID



RB 01 - Kilométrage : 223 km

Arrivée du ferry : 08h30

Sites à visiter : (Temps total de visite estimé : 1h)

CRATERE VITI





BAINS JAROBODIN

Hébergement : Camping Vogar, 660 Myvtam





N65° 37.475' - W16° 55.018' Tél +354 464 43 99

RAID ISLANDE 2018  
R01 SEYDISFORDUR-REYKJAHLID

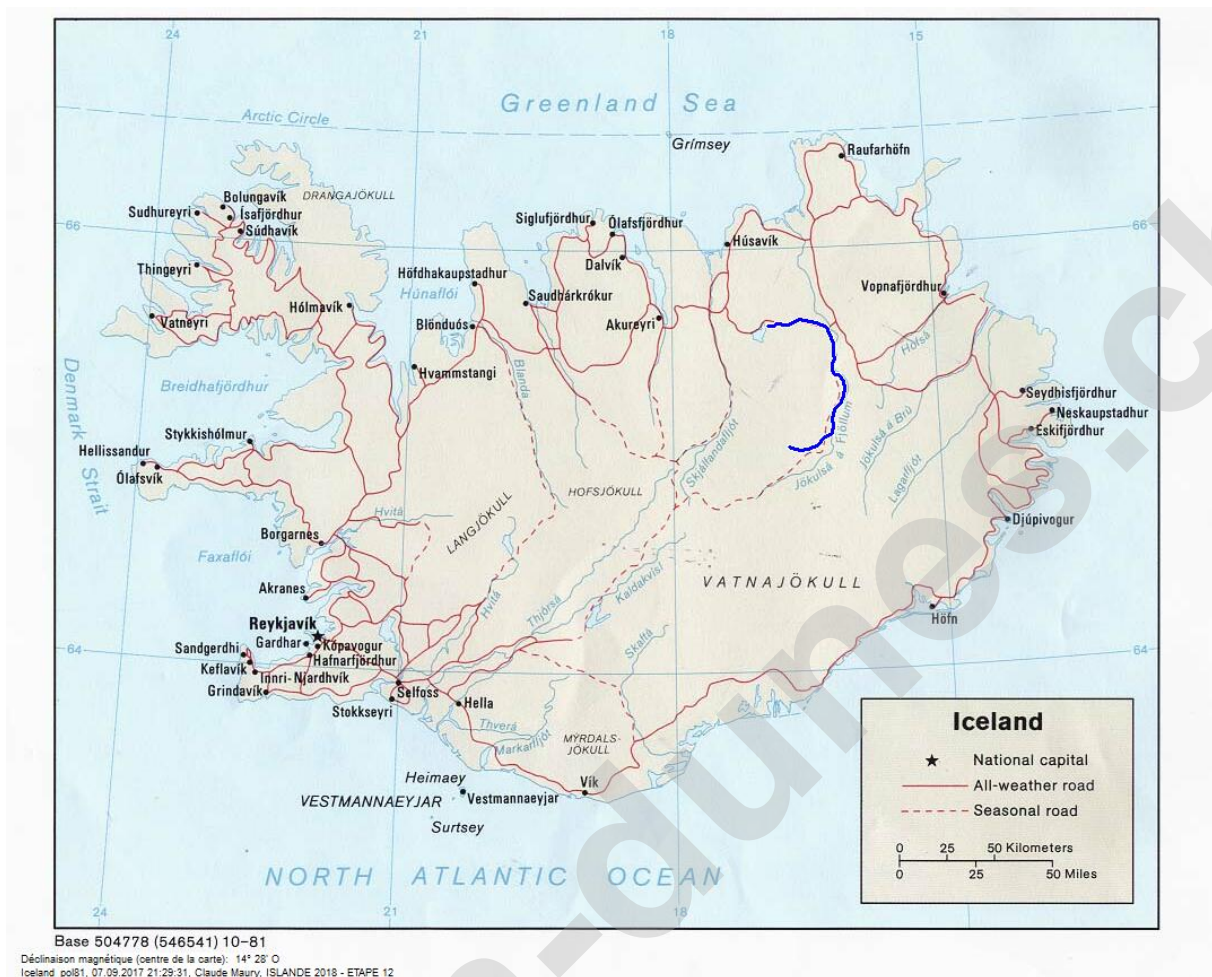


Total 1		SEYDISFORDUR N 65° 15.601' O 14° 0.612'
<b>0.00</b>	 	Débarquement Smyril Lines 08:30 Carte 9-1-2
Partie		
<b>0.00</b>		
Total 2		LANGAHILD N 65° 16.833' O 13° 59.990'
<b>2.34</b>		Langhalid cottages A droite sur route 951 - reconnaissance hébergement
Partie		
<b>2.34</b>		
Total 3		R01-000 N 65° 15.792' O 14° 0.819'
<b>4.38</b>		Retour sur route 93
Partie		
<b>2.04</b>		
Total 4		R01-001 N 65° 13.740' O 14° 5.681'
<b>9.75</b>		Route 93
Partie		
<b>5.37</b>		
Total 5		R01-002 N 65° 16.386' O 14° 17.835'
<b>20.42</b>		Route 93
Partie		
<b>10.67</b>		
Total 6		R01-003 N 65° 15.620' O 14° 23.920'
<b>25.37</b>		Route 1 Egisstadir Airport EGS
Partie		
<b>4.95</b>		
Total 7		R01.004 N 65° 25.898' O 14° 36.056'
<b>46.66</b>		Route 1
Partie		
<b>21.30</b>		
Total 8		R01-005 N 65° 23.103' O 14° 41.904'
<b>53.55</b>		Route 1
Partie		
<b>6.89</b>		
Total 9		R01-006 N 65° 21.107' O 14° 58.522'
<b>66.96</b>		Route 1
Partie		
<b>13.41</b>		
Total 10		R01-007 N 65° 18.201' O 15° 11.141'
<b>78.15</b>		Route 1
Partie		
<b>11.19</b>		
Total 11		R01-008 N 65° 18.371' O 15° 19.087'
<b>84.34</b>		Route 1
Partie		
<b>6.18</b>		

Total <sup>12</sup> <b>103.44</b>	R01-009 N 65° 27.580' O 15° 30.042' Route 1
Partie <b>19.10</b>	
Total <sup>13</sup> <b>105.34</b>	R01-010 N 65° 27.268' O 15° 32.387' Route 1
Partie <b>1.90</b>	
Total <sup>14</sup> <b>111.95</b>	R01-011 N 65° 27.864' O 15° 40.816' Route 1
Partie <b>6.61</b>	
Total <sup>15</sup> <b>115.45</b>	R01-012 N 65° 27.776' O 15° 45.347' Route 1
Partie <b>3.50</b>	
Total <sup>16</sup> <b>118.78</b>	R01-013 N 65° 27.277' O 15° 49.484' Route 1 Carte 8-1-2
Partie <b>3.33</b>	
Total <sup>17</sup> <b>122.56</b>	R01-014 N 65° 26.486' O 15° 53.987' Route 1
Partie <b>3.78</b>	
Total <sup>18</sup> <b>124.87</b>	R01-015 N 65° 26.594' O 15° 56.964' Route 1
Partie <b>2.31</b>	
Total <sup>19</sup> <b>128.14</b>	R01-016 N 65° 28.351' O 15° 56.878' Route 1
Partie <b>3.27</b>	
Total <sup>20</sup> <b>136.45</b>	R01-017 N 65° 32.685' O 15° 59.551' Route 1
Partie <b>8.31</b>	
Total <sup>21</sup> <b>148.87</b>	R01-108 N 65° 37.676' O 16° 10.292' Route 1
Partie <b>12.42</b>	
Total <sup>22</sup> <b>150.89</b>	R01-018 N 65° 37.072' O 16° 12.475' Route 1
Partie <b>2.02</b>	
Total <sup>23</sup> <b>154.83</b>	R01-019 N 65° 38.198' O 16° 16.816' Route 1
Partie <b>3.94</b>	

Total <sup>24</sup> <b>167.86</b>		R01-020 N 65° 39.739' O 16° 33.397' Route 1
Partie <b>13.04</b>		
Total <sup>25</sup> <b>174.05</b>		R01-022 N 65° 38.670' O 16° 41.039' Route 1
Partie <b>6.19</b>		
Total <sup>26</sup> <b>179.19</b>		R01-023 N 65° 39.060' O 16° 47.666' A droite sur route 833
Partie <b>5.14</b>		
Total <sup>27</sup> <b>186.80</b>		VITI N 65° 43.055' O 16° 45.455' Cratère Viti
Partie <b>7.62</b>		
Total <sup>28</sup> <b>195.00</b>		R01-024 N 65° 38.794' O 16° 48.220' Retour sur route 1
Partie <b>8.20</b>		
Total <sup>29</sup> <b>196.00</b>		R01-025 N 65° 39.031' O 16° 49.393' Route 1
Partie <b>1.00</b>		
Total <sup>30</sup> <b>197.85</b>		R01-026 N 65° 38.341' O 16° 51.125' A gauche, vers Jarobodin Nature Bath
Partie <b>1.85</b>		
Total <sup>31</sup> <b>198.77</b>		JAROBODIN N 65° 37.853' O 16° 50.878' Jarobodin Nature Bath
Partie <b>0.93</b>		
Total <sup>32</sup> <b>201.93</b>		R01-027 N 65° 38.563' O 16° 54.609' A gauche Route 848
Partie <b>3.15</b>		
Total <sup>33</sup> <b>203.97</b>	 	VOGAR CAMPGROUD N 65° 37.475' O 16° 55.018' VOGAR Carte 8-1-2
Partie <b>2.05</b>		

## Etape 02 BOUCLE VOLCAN ASKJAT



RB 02 – Boucle Kilométrage : 280 km

Sites à visiter (*Temps total de visite estimé : 1h*)



**VOLCAN ASKJA ★★★**

Hébergement : Camping Vogar, 660 Myvtam





N65° 37.475' - W16° 55.018' Tél : +354 464 43 99


RAID ISLANDE 2018  
R02 BOUCLE VOLCAN ASKJAT



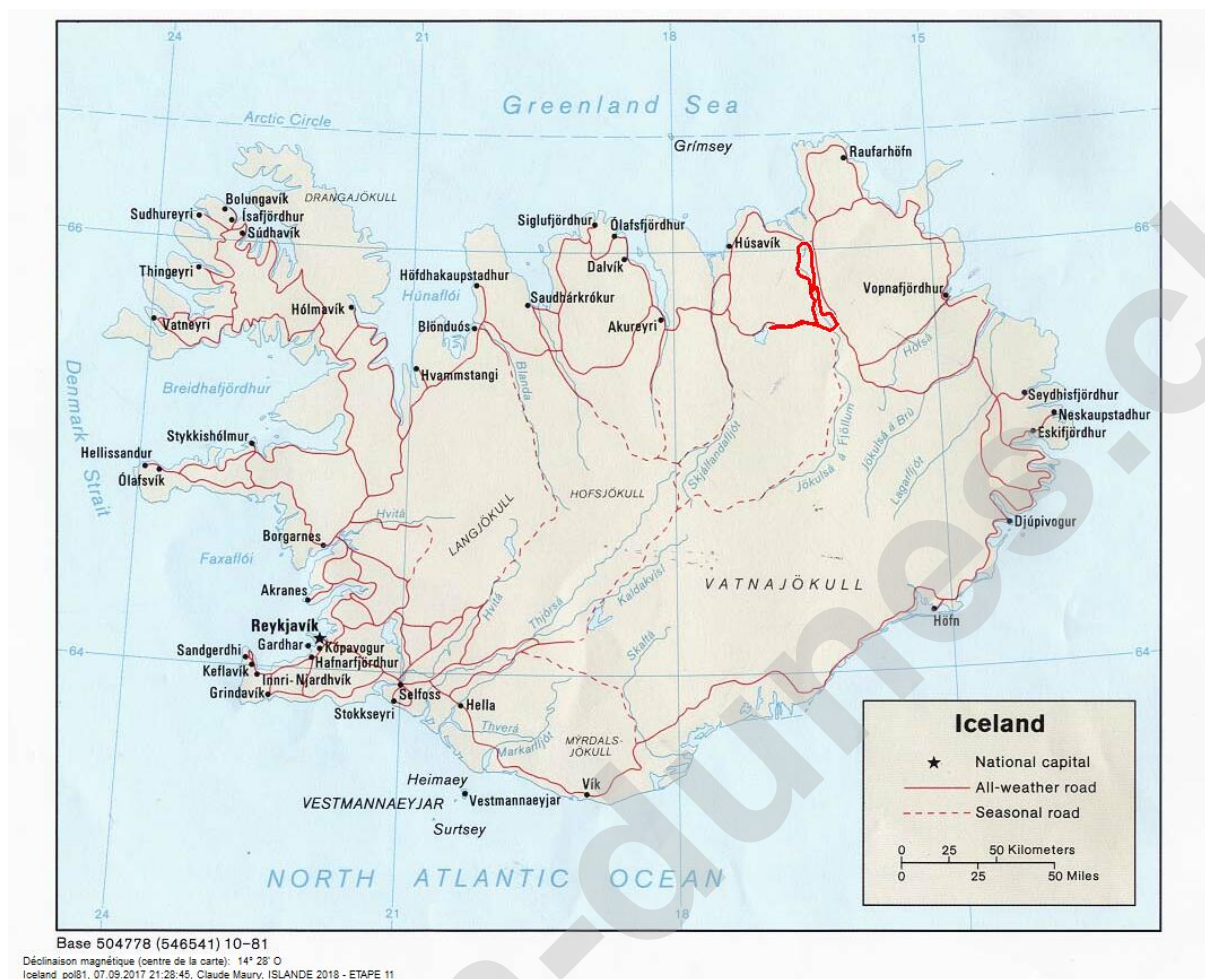
Total	<b>0.00</b>	 	VOGAR CAMPGROUD N 65° 37.475' O 16° 55.018' VOGAR Carte 8-1-2
Partie	<b>0.00</b>		
Total	<b>2.05</b>		REYKJAHLID N 65° 38.563' O 16° 54.609' A droite route 1 Carte 8-1-2
Partie	<b>2.05</b>		
Total	<b>5.23</b>		R02-002 N 65° 38.458' O 16° 50.471' Route 1
Partie	<b>3.18</b>		
Total	<b>6.62</b>		R02-003 N 65° 39.015' O 16° 49.262' Route 1
Partie	<b>1.39</b>		
Total	<b>13.01</b>		R02-004 N 65° 38.682' O 16° 40.972' Route 1
Partie	<b>6.39</b>		
Total	<b>19.30</b>		R02-005 N 65° 39.776' O 16° 33.212' Route 1
Partie	<b>6.29</b>		
Total	<b>27.92</b>		R02-006 N 65° 38.914' O 16° 22.168' A droite, piste F88
Partie	<b>8.62</b>		
Total	<b>34.12</b>		R02-007 N 65° 37.542' O 16° 14.804' Piste F88
Partie	<b>6.20</b>		
Total	<b>43.14</b>		R02-008 N 65° 33.046' O 16° 10.384' Piste F88
Partie	<b>9.02</b>		
Total	<b>48.93</b>		R02-009 N 65° 29.942' O 16° 11.102' Piste F88
Partie	<b>5.79</b>		
Total	<b>51.96</b>		R02-010 N 65° 28.406' O 16° 9.798' Piste F88
Partie	<b>3.03</b>		
Total	<b>54.85</b>		R02-011 N 65° 27.027' O 16° 11.537' Piste F88
Partie	<b>2.89</b>		



Total <sup>13</sup> <b>57.83</b>		R02-012 N 65° 25.429' O 16° 11.888' Piste F88
Partie <b>2.98</b>		
Total <sup>14</sup> <b>61.16</b>		R02-013 N 65° 23.801' O 16° 10.110' Piste F88
Partie <b>3.32</b>		
Total <sup>15</sup> <b>62.73</b>		R02-014 N 65° 23.786' O 16° 8.077' Piste F88
Partie <b>1.57</b>		
Total <sup>16</sup> <b>67.12</b>		R02-015 N 65° 22.070' O 16° 4.185' Piste F88
Partie <b>4.39</b>		
Total <sup>17</sup> <b>71.05</b>		R02-016 N 65° 19.956' O 16° 4.085' Piste F88, gué
Partie <b>3.93</b>		
Total <sup>18</sup> <b>75.37</b>		R02-017 N 65° 17.657' O 16° 4.927' Piste F88
Partie <b>4.32</b>		
Total <sup>19</sup> <b>79.40</b>		R02-018 N 65° 15.797' O 16° 7.577' Piste F88
Partie <b>4.03</b>		
Total <sup>20</sup> <b>83.66</b>		R02-019 N 65° 14.029' O 16° 11.060' Piste F88, gué Carte 25-1-2,
Partie <b>4.26</b>		
Total <sup>21</sup> <b>88.35</b>		R02-020 N 65° 11.623' O 16° 12.890' Piste F88, gué
Partie <b>4.69</b>		
Total <sup>22</sup> <b>91.90</b>		R02-021 N 65° 9.727' O 16° 12.359' Piste F88
Partie <b>3.55</b>		
Total <sup>23</sup> <b>96.87</b>		R02-022 N 65° 7.126' O 16° 13.856' Piste F88
Partie <b>4.97</b>		
Total <sup>24</sup> <b>101.58</b>		R02-023 N 65° 6.393' O 16° 19.604' Piste F88
Partie <b>4.70</b>		
Total <sup>25</sup> <b>110.51</b>		HEROUBRIED N 65° 10.867' O 16° 23.789' Détour volcan par piste
Partie <b>8.93</b>		

Total <sup>26</sup> <b>121.16</b>		R02-024 N 65° 5.339' O 16° 20.184' retour sur piste F910
Partie <b>10.65</b>		
Total <sup>27</sup> <b>129.87</b>		R02-025 N 65° 3.086' O 16° 29.922' Piste F910
Partie <b>8.71</b>		
Total <sup>28</sup> <b>134.37</b>		R02-026 N 65° 2.853' O 16° 35.634' Dreki, à droite piste F894
Partie <b>4.50</b>		
Total <sup>29</sup> <b>136.65</b>		R02-027 N 65° 3.403' O 16° 38.230' Piste F894
Partie <b>2.28</b>		
Total <sup>30</sup> <b>140.68</b>		ASKJA N 65° 4.057' O 16° 43.117' Temps de visite indéterminé Retour à Reykjalhid par la même route
Partie <b>4.02</b>		

## Etape 03 BOUCLE SELFOSS



RB 03 – Boucle Kilométrage : 180 km

Sites à visiter : (Temps total de visite estimé : 2h10)

DETTIFOSS ★★

HAFRAGILSFOSS ★★



SELFOSS ★★★




Hébergement : Camping Vogar, 660 Myvtam



N65° 37.475' - W16° 55.018' Tél : +354 464 43 99



RAID ISLANDE 2018  
R03 BOUCLE SELFLOSS



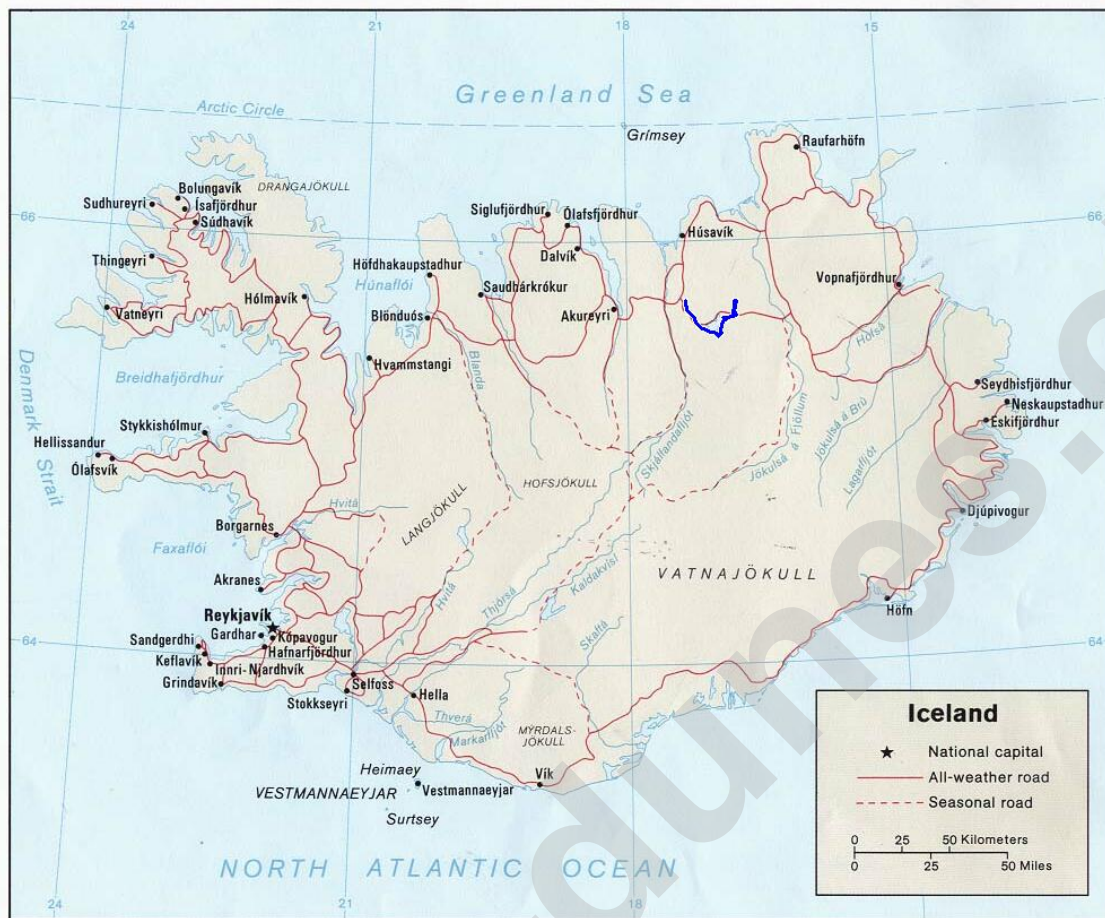
Total	1		VOGAR CAMPGROUD N 65° 37.475' O 16° 55.018'
Partie		 	VOGAR Carte 8-1-2
<b>0.00</b>			
<b>0.00</b>			
Total	2		BEINIRYGGUR N 65° 37.405' O 16° 53.346'
Partie			A droite, route 1
<b>1.29</b>			
<b>1.29</b>			
Total	3		R03-001 N 65° 38.973' O 16° 49.244'
Partie			Route 1 Carte 8-1-2
<b>5.58</b>			
<b>4.29</b>			
Total	4		R03-002 N 65° 38.660' O 16° 40.443'
Partie			Route 1
<b>12.36</b>			
<b>6.78</b>			
Total	5		R03-003 N 65° 39.782' O 16° 32.714'
Partie			Route 1
<b>18.64</b>			
<b>6.28</b>			
Total	6		R03-004 N 65° 38.736' O 16° 20.697'
Partie			Route 1
<b>28.06</b>			
<b>9.42</b>			
Total	7		R03-005 N 65° 37.251' O 16° 13.943'
Partie			Route 1
<b>33.93</b>			
<b>5.87</b>			
Total	8		R03-006 N 65° 37.939' O 16° 10.395'
Partie			A gauche, route 864
<b>36.94</b>			
<b>3.01</b>			
Total	9		R03-007 N 65° 39.019' O 16° 8.401'
Partie			Route 864
<b>39.47</b>			
<b>2.52</b>			
Total	10		R03-008 N 65° 42.264' O 16° 12.901'
Partie			Route 864
<b>46.41</b>			
<b>6.95</b>			
Total	11		R03-009 N 65° 42.015' O 16° 18.929'
Partie			Route 864 Carte 20-1-2,
<b>51.05</b>			
<b>4.64</b>			
Total	12		R03-010 N 65° 44.976' O 16° 20.203'
Partie			Route 864
<b>56.64</b>			
<b>5.59</b>			

Total <sup>13</sup> <b>64.71</b>		R03-011 N 65° 49.277' O 16° 21.640' Route 864
Partie <b>8.07</b>		
Total <sup>14</sup> <b>65.58</b>		DETTIFOSS N 65° 49.147' O 16° 22.742' 2* P71, Rive Est Temps de visite 30 min à 1h
Partie <b>0.87</b>		
Total <sup>15</sup> <b>65.58</b>		SELFOSS N 65° 49.147' O 16° 22.742' 3* P73, Rive Est, boucle de 2.5 km Temps de visite 1h à 1h30
Partie <b>0.00</b>		
Total <sup>16</sup> <b>67.83</b>		HAFRAGILSFOSS N 65° 50.250' O 16° 23.965' 2* P69, Temps de visite 10min à 1h selon balade
Partie <b>2.25</b>		
Total <sup>17</sup> <b>68.61</b>		R03-012 N 65° 50.625' O 16° 23.507' Route 864, direction Nord
Partie <b>0.78</b>		
Total <sup>18</sup> <b>72.18</b>		R03-013 N 65° 52.541' O 16° 23.315' Route 864
Partie <b>3.56</b>		
Total <sup>19</sup> <b>76.90</b>		R03-014 N 65° 55.078' O 16° 23.770' Route 864
Partie <b>4.73</b>		
Total <sup>20</sup> <b>78.75</b>		R03-015 N 65° 55.944' O 16° 24.972' Route 864
Partie <b>1.85</b>		
Total <sup>21</sup> <b>85.11</b>		R03-016 N 65° 59.358' O 16° 24.464' Route 864
Partie <b>6.36</b>		
Total <sup>22</sup> <b>89.62</b>		R03-017 N 66° 1.713' O 16° 25.886' Route 864
Partie <b>4.51</b>		
Total <sup>23</sup> <b>90.81</b>		R03-018 N 66° 1.941' O 16° 27.363' A gauche route 85
Partie <b>1.19</b>		
Total <sup>24</sup> <b>93.13</b>		R03-019 N 66° 2.043' O 16° 30.415' A gauche route 862
Partie <b>2.31</b>		
Total <sup>25</sup> <b>96.43</b>		R03-020 N 66° 1.250' O 16° 34.322' Route 862
Partie <b>3.30</b>		

Total <sup>26</sup> <b>103.24</b>		R03-021 N 65° 57.594' O 16° 33.702' Route 862
Partie <b>6.81</b>		
Total <sup>27</sup> <b>103.97</b>		R03-022 N 65° 57.207' O 16° 33.512' Route 862
Partie <b>0.73</b>		
Total <sup>28</sup> <b>108.58</b>		R03-024 N 65° 54.812' O 16° 35.109' Route 862
Partie <b>4.61</b>		
Total <sup>29</sup> <b>112.01</b>		R03-025 N 65° 53.051' O 16° 33.794' Route 862
Partie <b>3.42</b>		
Total <sup>30</sup> <b>117.59</b>		R03-026 N 65° 51.998' O 16° 26.917' Route 862
Partie <b>5.58</b>		
Total <sup>31</sup> <b>122.28</b>		R03-027 N 65° 49.481' O 16° 26.386' Route 862
Partie <b>4.70</b>		
Total <sup>32</sup> <b>123.81</b>		R03-028 N 65° 48.849' O 16° 25.102' Route 862
Partie <b>1.53</b>		
Total <sup>33</sup> <b>125.70</b>		SELFOSS N 65° 49.147' O 16° 22.742' 3* P73, Rive Ouest, chemin plat revêtu Temps de visite 15 min
Partie <b>1.88</b>		
Total <sup>34</sup> <b>125.70</b>		DETTIFOSS N 65° 49.147' O 16° 22.742' 2* P71, Rive Ouest Temps de visite 20 min
Partie <b>0.00</b>		
Total <sup>35</sup> <b>128.68</b>		R03-029 N 65° 48.683' O 16° 26.488' Route 862
Partie <b>2.98</b>		
Total <sup>36</sup> <b>132.52</b>		R03-030 N 65° 46.625' O 16° 25.988' Route 862
Partie <b>3.84</b>		
Total <sup>37</sup> <b>134.91</b>		R03-031 N 65° 45.948' O 16° 23.328' Route 862
Partie <b>2.39</b>		
Total <sup>38</sup> <b>140.07</b>		R03-032 N 65° 43.227' O 16° 24.643' Route 862 Carte 8-2-1
Partie <b>5.16</b>		

Total <sup>39</sup> <b>147.87</b>		R03-033 N 65° 39.113' O 16° 22.578' A droite Route 1
Partie <b>7.81</b>		
Total <sup>40</sup> <b>154.45</b>		R03-034 N 65° 39.557' O 16° 31.091' Route 1
Partie <b>6.58</b>		
Total <sup>41</sup> <b>159.95</b>		R03-035 N 65° 38.786' O 16° 38.013' Route 1
Partie <b>5.50</b>		
Total <sup>42</sup> <b>166.80</b>		R03-036 N 65° 38.841' O 16° 46.941' Route 1
Partie <b>6.85</b>		
Total <sup>43</sup> <b>172.85</b>		REYKJAHLID N 65° 38.507' O 16° 54.777' A gauche, route 848
Partie <b>6.04</b>		
Total <sup>44</sup> <b>174.78</b>	 	VOGAR CAMPGROUD N 65° 37.475' O 16° 55.018' VOGAR Carte 8-1-2
Partie <b>1.93</b>		
R03 BOUCLE SELFLOSS - 4/4		

## Etape 04 REYKJAHLLID-LAUGAR



Base 504778 (546541) 10-81  
Déclinaison magnétique (centre de la carte): 14° 28' O  
Iceland\_pol81, 07.09.2017 21:27:49, Claude Maury, ISLANDE 2018 - ETAPE 10



RB 04 - Kilométrage : 70 km

Sites à visiter (*Temps total de visite estimé : 6h30*)

- DIMMUBORGIR ★★★
- GRJOTAGJA ★★
- HOFDI ★★★
- LEIRHNJUKUR ★★
- SKUTUSTADAGIGAR ★★★
- STORA-VITI OF KRAFLA ★

Hébergement : Laugar CJA guesthouse





N65° 42.084' - W17° 21.037' - Tel : +354 464 3757




RAID ISLANDE 2018  
R04 REYKJAHLID-LAUGAR

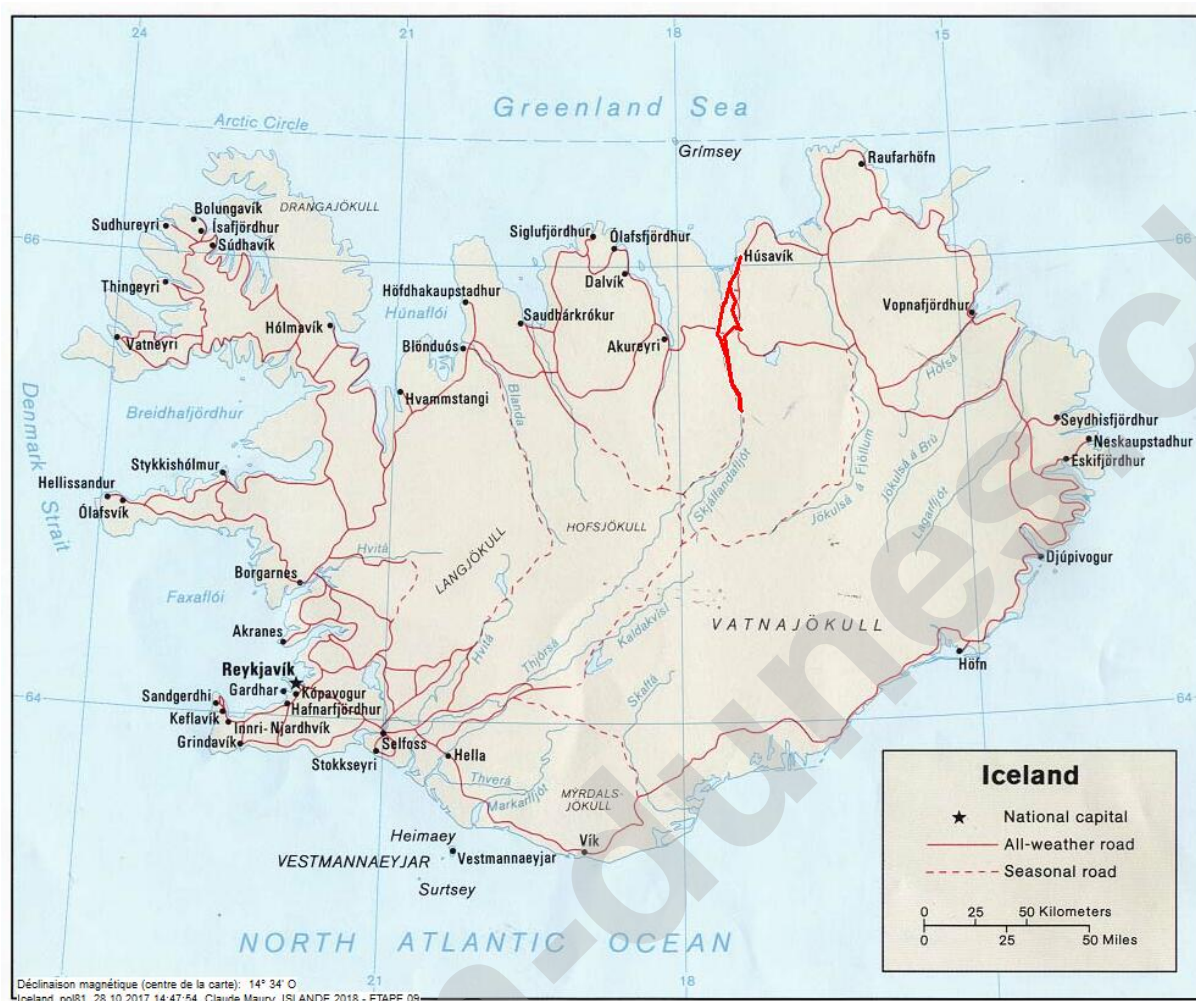


Total	<b>0.00</b>		VOGAR CAMPGROUD N 65° 37.475' O 16° 55.018' VOGAR Carte 8-1-2
Partie	<b>0.00</b>		
Total	<b>2.05</b>		REYKJAHLID N 65° 38.563' O 16° 54.609' A droite, route 1
Partie	<b>2.05</b>		
Total	<b>3.73</b>		R04-001 Route 1 N 65° 38.360' O 16° 52.474'
Partie	<b>1.68</b>		
Total	<b>7.66</b>		R04-002 N 65° 39.005' O 16° 47.593' A gauche, route 863
Partie	<b>3.93</b>		
Total	<b>9.20</b>		R04-003 N 65° 39.834' O 16° 47.696' Route 863
Partie	<b>1.54</b>		
Total	<b>15.44</b>		STORA-VITI OF KRAFLA N 65° 43.063' O 16° 45.475' 1* P91, à la fin de la route 863 Temps de visite 10 min, 1h pour faire le tour de la crête
Partie	<b>6.24</b>		
Total	<b>16.35</b>		LEIRHNJUKUR N 65° 42.795' O 16° 46.470' 2* P88, Parking après l'usine électrique Temps de visite 1h, 2h pour 2ème boucle 5 km
Partie	<b>0.91</b>		
Total	<b>19.82</b>		R04-004 N 65° 40.926' O 16° 46.530' Route 863
Partie	<b>3.47</b>		
Total	<b>21.52</b>		R04-005 N 65° 40.020' O 16° 46.851' A gauche piste Si pas praticable continuer route 863
Partie	<b>1.70</b>		
Total	<b>23.66</b>		R04-006 N 65° 38.876' O 16° 47.133' A droite, route 1
Partie	<b>2.14</b>		
Total	<b>26.44</b>		R04-007 N 65° 38.474' O 16° 50.621' A gauche, vers Jarobodin Nature Bath
Partie	<b>2.78</b>		
Total	<b>27.61</b>		R04-008 N 65° 37.853' O 16° 50.878' Jarobodin Nature Bath
Partie	<b>1.17</b>		

Total <sup>13</sup> <b>28.75</b>		R04-009 N 65° 38.283' O 16° 51.932' Vers Grojotagja Retour par route 1
Partie <b>1.14</b>		
Total <sup>14</sup> <b>30.17</b>		GRJOTAGJA N 65° 37.628' O 16° 52.898' 2* P84 Chemin de terre 860, indiqué Grjotagja Temps de visite 30 min
Partie <b>1.43</b>		
Total <sup>15</sup> <b>31.86</b>		R04-010 N 65° 37.305' O 16° 54.945' Route 848
Partie <b>1.68</b>		
Total <sup>16</sup> <b>34.17</b>		R04-011 N 65° 36.088' O 16° 55.557' Route 848
Partie <b>2.31</b>		
Total <sup>17</sup> <b>35.42</b>		DIMMUBORGIR N 65° 35.495' O 16° 54.770' 3* P80 Sur la route 848, bien signalé Temps de viste de 20min à 1h selon boucle
Partie <b>1.26</b>		
Total <sup>18</sup> <b>36.50</b>		R04-012 N 65° 35.723' O 16° 56.050' Prendre à gauche
Partie <b>1.07</b>		
Total <sup>19</sup> <b>37.95</b>		R04-013 N 65° 35.005' O 16° 56.797' Route 848
Partie <b>1.45</b>		
Total <sup>20</sup> <b>38.41</b>		HOFDI N 65° 34.787' O 16° 57.073' 3* P78 Sur la route 848, Parking Temps de visite 1h à 2h
Partie <b>0.46</b>		
Total <sup>21</sup> <b>40.35</b>		R04-014 N 65° 33.780' O 16° 56.373' Route 848
Partie <b>1.95</b>		
Total <sup>22</sup> <b>42.27</b>		R04-015 N 65° 33.132' O 16° 58.303' Route 848
Partie <b>1.91</b>		
Total <sup>23</sup> <b>43.59</b>		R04-016 N 65° 33.634' O 16° 59.526' Route 848
Partie <b>1.32</b>		
Total <sup>24</sup> <b>45.73</b>		SKUTUSTADAGIGAR N 65° 34.052' O 17° 2.120' 3* P76 Parking sur route 848, en face de l'église Temps de visite 1h
Partie <b>2.14</b>		
Total <sup>25</sup> <b>46.94</b>		R04-017 N 65° 34.283' O 17° 3.581' Route 848
Partie <b>1.20</b>		

Total <sup>26</sup> <b>47.81</b>		R04-018 N 65° 34.225' O 17° 4.703' Route 848
Partie <b>0.87</b>		
Total <sup>27</sup> <b>48.96</b>		R04-019 N 65° 34.701' O 17° 5.669' Route 1
Partie <b>1.15</b>		
Total <sup>28</sup> <b>50.24</b>		R04-020 N 65° 34.914' O 17° 7.251' Route 1
Partie <b>1.28</b>		
Total <sup>29</sup> <b>53.20</b>		R04-021 N 65° 35.536' O 17° 10.791' Route 1
Partie <b>2.96</b>		
Total <sup>30</sup> <b>57.27</b>		R04-022 N 65° 37.181' O 17° 14.284' Route 1
Partie <b>4.07</b>		
Total <sup>31</sup> <b>60.63</b>		R04-023 N 65° 38.874' O 17° 15.825' Route 1
Partie <b>3.36</b>		
Total <sup>32</sup> <b>64.71</b>		R04-023 N 65° 40.350' O 17° 19.773' Route 1
Partie <b>4.09</b>		
Total <sup>33</sup> <b>68.08</b>		CJA GUESTHOUSE N 65° 42.084' O 17° 21.037' LAUGAR - Carte 8-1-2
Partie <b>3.36</b>		

## Etape 05 BOUCLE ALDEYJARFOSS



RB 05 - Kilométrage : 180 km

Sites à visiter (Temps total de visite estimé : 4 h)

HUSAVIK Sortie en bateau rencontre des baleines

<https://www.gentlegiants.is/tours-and-bookings/gg1-whale-watching>

10'400 ISK/personne - 21.50 EUR/personne

Garðarsbraut, 640 Húsavík, Islande

N66° 2.784' - W17° 20.608 - Tel : +35 44 64 15 00

ALDEYJARFOSS ★★★

Hébergement : Laugar CJA guesthouse


N65° 42.084' - W17° 21.037' - Tel : +354 464 3757


RAID ISLANDE 2018  
R05 BOUCLE ALDEYARFOSS



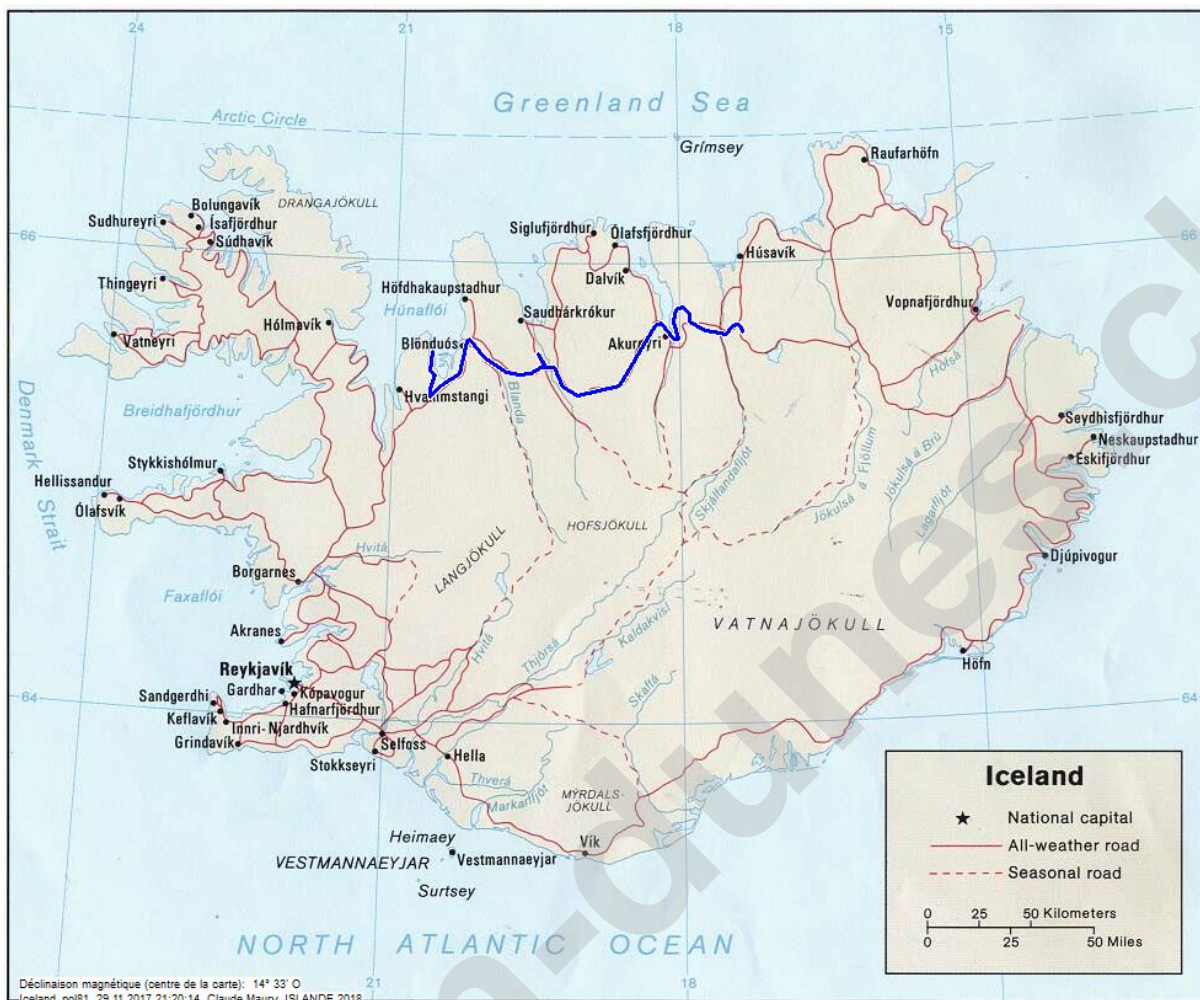
www.horizon-dunes.ch

Total	<sup>1</sup> <b>0.00</b>		CJA GUESTHOUSE N 65° 42.084' O 17° 21.037' LAUGAR - Carte 7-1-2
Partie	<b>0.00</b>		
Total	<sup>2</sup> <b>2.89</b>		R05-001 N 65° 43.538' O 17° 22.362' Route 1
Partie	<b>2.89</b>		
Total	<sup>3</sup> <b>5.29</b>		R05-002 N 65° 44.516' O 17° 24.417' A droite route 845 direction Husavik Carte -6-1-2
Partie	<b>2.40</b>		
Total	<sup>4</sup> <b>12.92</b>		R05-003 N 65° 48.557' O 17° 26.164' Route 845
Partie	<b>7.63</b>		
Total	<sup>5</sup> <b>17.11</b>		R05-004 N 65° 50.719' O 17° 24.607' Route 845
Partie	<b>4.19</b>		
Total	<sup>6</sup> <b>22.44</b>		R05-005 N 65° 53.425' O 17° 26.931' Route 85
Partie	<b>5.33</b>		
Total	<sup>7</sup> <b>26.53</b>		R05-006 N 65° 55.617' O 17° 27.500' Route 85
Partie	<b>4.10</b>		
Total	<sup>8</sup> <b>32.87</b>		R05-007 N 65° 58.471' O 17° 22.922' Route 85
Partie	<b>6.34</b>		
Total	<sup>9</sup> <b>41.08</b>		BALEINES N 66° 2.784' O 17° 20.608' HUSAVIK - Sortie en mer baleines Temps estimé 3h
Partie	<b>8.20</b>		
Total	<sup>10</sup> <b>50.16</b>		R05-009 N 65° 58.100' O 17° 24.060' Route 85
Partie	<b>9.09</b>		
Total	<sup>11</sup> <b>53.35</b>		R05-010 N 65° 56.668' O 17° 26.367' Route 85
Partie	<b>3.18</b>		
Total	<sup>12</sup> <b>60.83</b>		R05-011 N 65° 52.845' O 17° 29.455' Route 85
Partie	<b>7.48</b>		

Total <sup>13</sup> <b>65.53</b>		R05-012 N 65° 50.352' O 17° 30.522'
Partie <b>4.70</b>		Route 85
Total <sup>14</sup> <b>67.22</b>		R05-013 N 65° 50.459' O 17° 32.723'
Partie <b>1.69</b>		A gauche, Route 85
Total <sup>15</sup> <b>83.13</b>		R05-014 N 65° 42.046' O 17° 36.597'
Partie <b>15.91</b>		Route 85 Carte -7-1-2
Total <sup>16</sup> <b>85.39</b>		R05-015 N 65° 41.402' O 17° 34.093'
Partie <b>2.26</b>		A gauche, piste 842 le long de la rivière
Total <sup>17</sup> <b>90.91</b>		R05-016 N 65° 38.494' O 17° 32.654'
Partie <b>5.52</b>		Piste 842
Total <sup>18</sup> <b>95.18</b>		R05-017 N 65° 36.353' O 17° 30.624'
Partie <b>4.27</b>		Piste 842
Total <sup>19</sup> <b>100.39</b>		R05-018 N 65° 33.604' O 17° 29.271'
Partie <b>5.21</b>		Piste 842
Total <sup>20</sup> <b>109.34</b>		R05-020 N 65° 28.887' O 17° 26.936'
Partie <b>8.95</b>		Piste 842
Total <sup>21</sup> <b>116.95</b>		R05-021 N 65° 25.213' O 17° 22.582'
Partie <b>7.61</b>		Piste 842
Total <sup>22</sup> <b>121.31</b>		R05-022 N 65° 22.897' O 17° 23.409'
Partie <b>4.35</b>		Piste 842
Total <sup>23</sup> <b>123.40</b>		R05-023 N 65° 21.963' O 17° 21.903'
Partie <b>2.09</b>		Piste 842
Total <sup>24</sup> <b>124.51</b>		ALDEYJARFOSS N 65° 21.857' O 17° 20.487'
Partie <b>1.12</b>		3* P68 - A gauche sur route F26, passer la barrière 5 km après la barrière, Temps de visite 10 min Retour même parcours
Total <sup>25</sup> <b>126.67</b>		R05-024 N 65° 22.712' O 17° 22.356'
Partie <b>2.15</b>		Piste 842

Total <sup>26</sup> <b>133.57</b>		R05-025 N 65° 26.399' O 17° 23.434' Piste 842
Partie <b>6.90</b>		
Total <sup>27</sup> <b>139.79</b>		R05-026 N 65° 29.359' O 17° 27.190' Piste 842
Partie <b>6.22</b>		
Total <sup>28</sup> <b>140.63</b>		R05-027 N 65° 29.648' O 17° 26.352' A droite sur piste 843
Partie <b>0.84</b>		
Total <sup>29</sup> <b>163.15</b>		R05-028 N 65° 41.570' O 17° 31.631' Route 1
Partie <b>22.52</b>		
Total <sup>30</sup> <b>169.67</b>		R05-029 N 65° 44.167' O 17° 25.898' Route 1
Partie <b>6.52</b>		
Total <sup>31</sup> <b>175.04</b>		CJA GUESTHOUSE N 65° 42.084' O 17° 21.037' LAUGAR - Carte 7-1-2
Partie <b>5.37</b>		

## Etape 06 LAUGAR-HVAMMSTANGI



RB 06 - Kilométrage : 270 km

Sites à visiter (*Temps total de visite estimé : 3h20*)

GLAUMBAER ★

GODAFOSS ★★

ARCHE HVITSERKUR

Hébergement : Hôtel Hvitserkur, Thorfinnsstaðir, Vesturhópi



N65° 31.327' - W20° 38.905' – Tel. : +354 583 5000








RAID ISLANDE 2018  
R06 LAUGAR-HVAMMSTANGI



Total 1		CJA GUESTHOUSE N 65° 42.084' O 17° 21.037' Laugar Carte 8-1-2
<b>0.00</b>		
Partie		
<b>0.00</b>		
Total 2		LAUGAR N 65° 43.275' O 17° 21.880'
Partie		
<b>2.30</b>		
Total 3		R06-001 N 65° 43.966' O 17° 23.902' Route 1
Partie		
<b>4.32</b>		
Partie		
<b>2.01</b>		
Total 4		R06-002 N 65° 43.581' O 17° 27.427' Route 1
Partie		
<b>7.10</b>		
Partie		
<b>2.79</b>		
Total 5		R06-003 N 65° 41.492' O 17° 31.682' Route 1
Partie		
<b>12.17</b>		
Partie		
<b>5.07</b>		
Total 6		GODAFOSS N 65° 41.057' O 17° 32.902' Fosshol 2* P65 Temps de visite 1 h 30
<b>13.41</b>		
Partie		
<b>1.24</b>		
Total 7		R06-004 N 65° 42.348' O 17° 39.367' Route 1
Partie		
<b>18.91</b>		
Partie		
<b>5.50</b>		
Total 8		R06-005 N 65° 42.824' O 17° 45.014' Route 1
Partie		
<b>23.32</b>		
Partie		
<b>4.41</b>		
Total 9		R06-006 N 65° 45.003' O 17° 54.911' Route 1 Carte 6-1-2
Partie		
<b>31.90</b>		
Partie		
<b>8.58</b>		
Total 10		R06-007 N 65° 46.863' O 17° 55.143' Route 1
Partie		
<b>35.36</b>		
Partie		
<b>3.46</b>		
Total 11		R06-008 N 65° 48.822' O 17° 59.580' Route 1
Partie		
<b>40.33</b>		
Partie		
<b>4.97</b>		

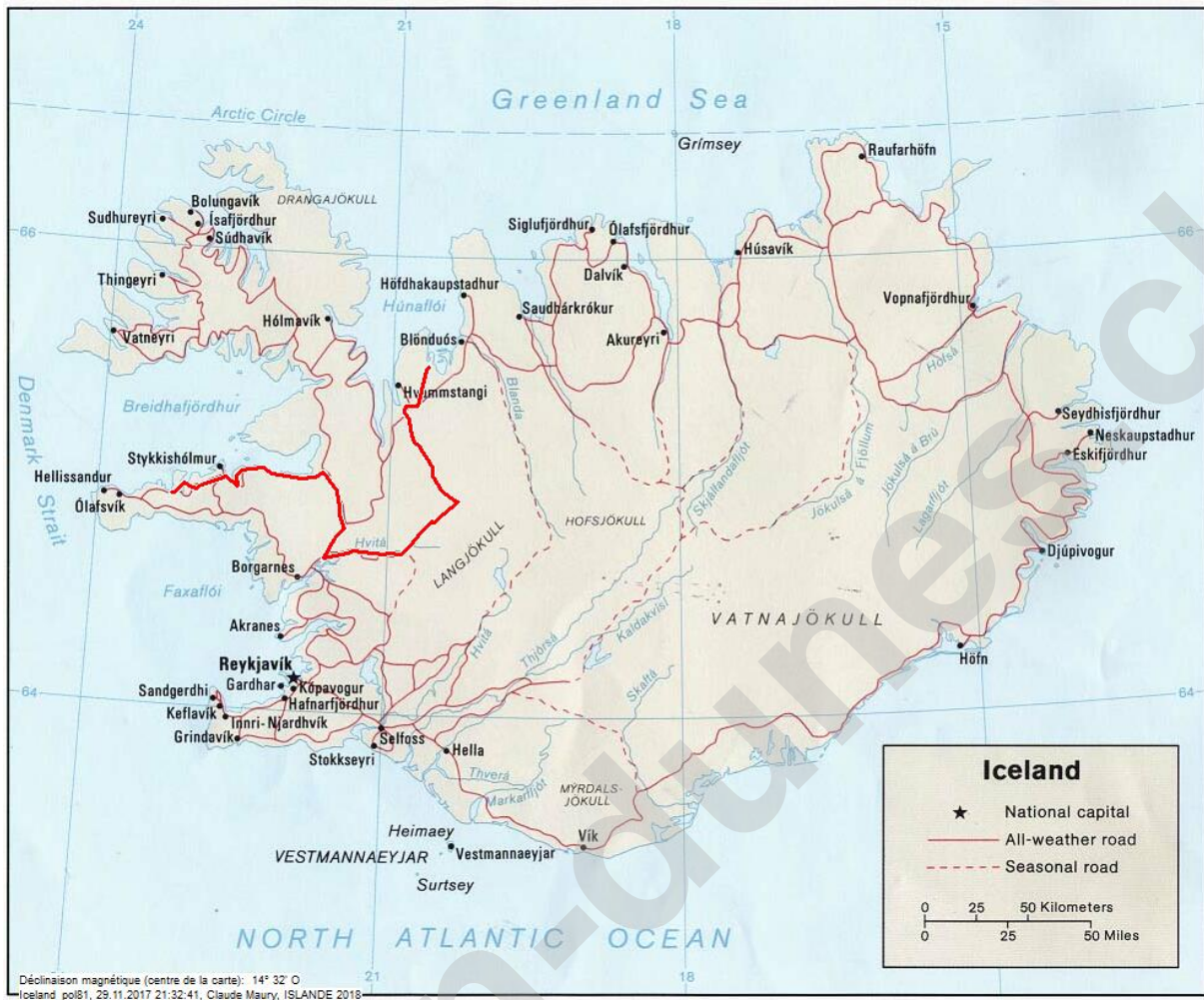
Total <sup>12</sup>		R06-009 N 65° 48.041' O 18° 3.393'
<b>43.58</b>		Route 1
Partie		
<b>3.25</b>		
Total <sup>13</sup>		R06-010 N 65° 44.861' O 18° 4.722'
<b>49.58</b>		Route 1 Carte 7-1-2
Partie		
<b>6.00</b>		
Total <sup>14</sup>		R06-011 N 65° 40.080' O 18° 2.569'
<b>58.62</b>		Route 1
Partie		
<b>9.04</b>		
Total <sup>15</sup>		AKUREYRI N 65° 40.218' O 18° 5.100'
<b>60.57</b>		A droite, continuer route 1
Partie		
<b>1.96</b>		
Total <sup>16</sup>		R06-013 N 65° 44.614' O 18° 12.556'
<b>70.54</b>		Route 1
Partie		
<b>9.96</b>		
Total <sup>17</sup>		R06-014 N 65° 44.031' O 18° 17.317'
<b>74.33</b>		Route 1 Panoramas
Partie		
<b>3.80</b>		
Total <sup>18</sup>		R06-015 N 65° 28.319' O 18° 39.838'
<b>108.28</b>		Route 1
Partie		
<b>33.94</b>		
Total <sup>19</sup>		R06-016 N 65° 25.613' O 19° 6.440'
<b>129.45</b>		Route 1
Partie		
<b>21.17</b>		
Total <sup>20</sup>		R06-017 N 65° 27.695' O 19° 14.676'
<b>136.90</b>		Route 1
Partie		
<b>7.45</b>		
Total <sup>21</sup>		R06-018 N 65° 33.139' O 19° 20.433'
<b>147.95</b>		Route 1
Partie		
<b>11.05</b>		
Total <sup>22</sup>		R06-019 N 65° 33.527' O 19° 26.824'
<b>152.92</b>		Route 75, Glaumbaer à 8 km au Nord
Partie		
<b>4.97</b>		
Total <sup>23</sup>		GLAUMBAER N 65° 36.625' O 19° 30.287'
<b>159.26</b>		Route 75 1* P61 Temps de visite 10 min à 1h (musée)
Partie		
<b>6.34</b>		

Total <sup>24</sup> <b>163.77</b>		R06-020 N 65° 34.276' O 19° 28.829' Varmahlib
Partie <b>4.51</b>		
Total <sup>25</sup> <b>166.87</b>		R06-021 N 65° 32.807' O 19° 26.905' Route 1
Partie <b>3.11</b>		
Total <sup>26</sup> <b>169.04</b>		R06-022 N 65° 32.838' O 19° 29.715' Route 1
Partie <b>2.17</b>		
Total <sup>27</sup> <b>174.42</b>		R06-023 N 65° 31.130' O 19° 35.353' Route 1 Carte 4-1-2
Partie <b>5.38</b>		
Total <sup>28</sup> <b>180.08</b>		R06-024 N 65° 30.663' O 19° 42.609' Route 1
Partie <b>5.66</b>		
Total <sup>29</sup> <b>186.30</b>		R06-025 N 65° 31.361' O 19° 50.495' Route 1
Partie <b>6.22</b>		
Total <sup>30</sup> <b>199.22</b>		R06-026 N 65° 35.193' O 20° 4.493' Route 1
Partie <b>12.92</b>		
Total <sup>31</sup> <b>210.65</b>		R06-027 N 65° 39.821' O 20° 14.305' Route 1
Partie <b>11.43</b>		
Total <sup>32</sup> <b>212.65</b>	 	BLONDUOS N 65° 39.414' O 20° 16.715' Route 1, Point de vue Faire plein de carburant
Partie <b>2.00</b>		
Total <sup>33</sup> <b>228.63</b>		R06-030 N 65° 30.931' O 20° 20.140' Route 1
Partie <b>15.98</b>		
Total <sup>34</sup> <b>238.88</b>		R06-031 N 65° 27.824' O 20° 31.108' Route 1
Partie <b>10.25</b>		
Total <sup>35</sup> <b>247.32</b>		R06-032 N 65° 24.651' O 20° 38.921' Route 1
Partie <b>8.44</b>		

Total <sup>36</sup> <b>250.94</b>		R06-033 N 65° 26.599' O 20° 38.764' Route 1 Point de vue
Partie <b>3.62</b>		
Total <sup>37</sup> <b>258.37</b>		R06-034 N 65° 30.381' O 20° 35.644' Route 1
Partie <b>7.43</b>		
Total <sup>38</sup> <b>261.44</b>	 	HVITSERKUR N 65° 31.327' O 20° 38.905' Hôtel Carte 4-1-2
Partie <b>3.07</b>		
Total <sup>39</sup> <b>270.84</b>		ARCHE HVITSERKUR N 65° 36.376' O 20° 38.111' Carte 4-1-2
Partie <b>9.40</b>		
R06 LAUGAR-HVAMMSTANGI - 4/4		

Horizon-dunes.ch

# Etape 07 HVAMMSTANGI-GRUNDARFJORDUR



RB 07 - Kilométrage : 300 km, étape longue, beaucoup de piste

Sites à visiter (Temps total de visite estimé : 3h40)

- BERSERKJAHRAUN ★★★
- GLANNI PARADISE ★
- GRABROK ★★
- HRAUNFOSSAR ★★★


Hébergement : Grundargata 4, Grundarfjörður



N64° 55.349' - W23° 15.208' – Tel : +354 897 3871

RAID ISLANDE 2018  
R07 HVAMMSTANGI-  
GRUNDARFJORDUR





Total 1		HVITSERKUR N 65° 31.327' O 20° 38.905'
<b>0.00</b>		Hôtel Carte 4-1-2
Partie		
<b>0.00</b>		
Total 2		R07-001 N 65° 30.394' O 20° 39.910'
<b>1.90</b>		Route 711
Partie		
<b>1.90</b>		
Total 3		R07-002 N 65° 20.820' O 20° 45.271'
<b>20.17</b>		Route 1
Partie		
<b>18.27</b>		
Total 4		R07-003 N 65° 20.864' O 20° 53.175'
<b>26.30</b>		Route 1
Partie		
<b>6.13</b>		
Total 5		R07-004 N 65° 19.298' O 20° 53.586'
<b>29.23</b>		A gauche route 704
Partie		
<b>2.93</b>		
Total 6		R07-005 N 65° 17.185' O 20° 49.812'
<b>34.13</b>		Route 704
Partie		
<b>4.90</b>		
Total 7		R07-006 N 65° 14.743' O 20° 49.218'
<b>38.69</b>		Route 704
Partie		Carte 3-1-2
<b>4.56</b>		
Total 8		R07-007 N 65° 11.174' O 20° 46.431'
<b>45.67</b>		Route 704
Partie		
<b>6.98</b>		
Total 9		R07-008 N 65° 10.744' O 20° 44.289'
<b>47.53</b>		Route 578
Partie		
<b>1.85</b>		
Total 10		R07-009 N 65° 4.904' O 20° 34.896'
<b>60.63</b>		Piste F578
Partie		
<b>13.11</b>		
Total 11		R07-010 N 65° 2.691' O 20° 34.034'
<b>64.80</b>		Piste F578
Partie		
<b>4.17</b>		

Total <sup>12</sup> <b>73.30</b>		R07-011 N 64° 58.806' O 20° 28.330' Piste F578
Partie <b>8.50</b>		
Total <sup>13</sup> <b>80.52</b>		R07-012 N 64° 56.578' O 20° 20.819' Piste F578
Partie <b>7.22</b>		
Total <sup>14</sup> <b>82.63</b>		R07-013 N 64° 56.418' O 20° 18.162' Piste F578
Partie <b>2.11</b>		
Total <sup>15</sup> <b>92.04</b>		R07-014 N 64° 53.034' O 20° 27.044' Piste F578
Partie <b>9.41</b>		
Total <sup>16</sup> <b>98.10</b>		R07-015 N 64° 50.933' O 20° 32.903' Piste F578
Partie <b>6.06</b>		
Total <sup>17</sup> <b>99.03</b>		R07-016 N 64° 50.987' O 20° 34.066' Piste F578, gué
Partie <b>0.93</b>		
Total <sup>18</sup> <b>108.97</b>		R07-017 N 64° 47.180' O 20° 42.903' Piste F578 Carte 2-1-2
Partie <b>9.95</b>		
Total <sup>19</sup> <b>116.64</b>		R07-018 N 64° 43.842' O 20° 48.574' A gauche, piste 578
Partie <b>7.66</b>		
Total <sup>20</sup> <b>121.03</b>		HUSAFELL N 64° 41.992' O 20° 52.025' Continuer route 518
Partie <b>4.40</b>		
Total <sup>21</sup> <b>126.36</b>		HRAUNFOSSAR N 64° 42.103' O 20° 58.722' 3* P31 Temps de visite 20 min
Partie <b>5.33</b>		
Total <sup>22</sup> <b>129.83</b>		R07-019 N 64° 41.927' O 21° 3.065' A droite Route 519
Partie <b>3.47</b>		
Total <sup>23</sup> <b>130.60</b>		R07-020 N 64° 42.338' O 21° 2.995' A gauche, Route 523
Partie <b>0.77</b>		

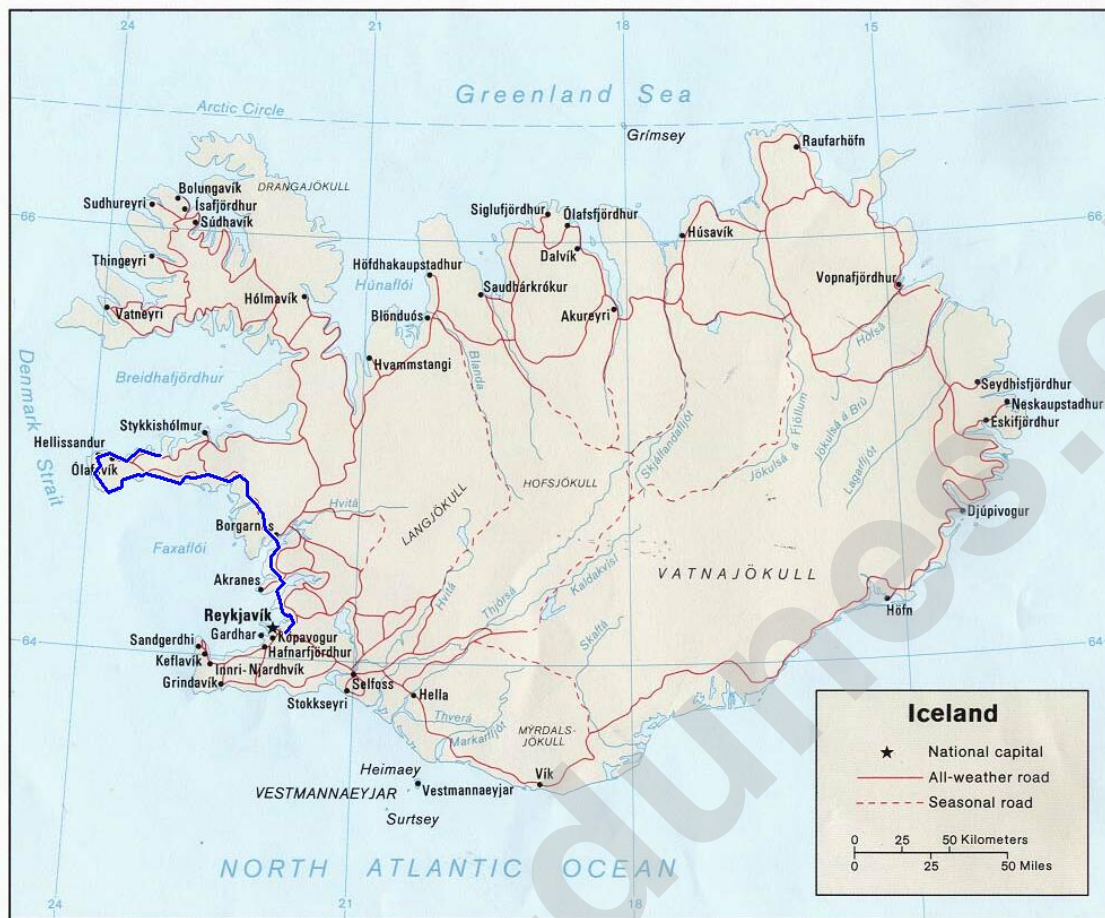
Total <sup>24</sup> <b>145.57</b>		R07-021 N 64° 42.678' O 21° 21.813' Route 523
Partie <b>14.97</b>		
Total <sup>25</sup> <b>148.49</b>		R07-022 N 64° 41.813' O 21° 24.886' A droite route 523
Partie <b>2.92</b>		
Total <sup>26</sup> <b>160.44</b>		R07-023 N 64° 40.584' O 21° 39.631' A droite, route 50
Partie <b>11.95</b>		
Total <sup>27</sup> <b>170.60</b>		R07-024 N 64° 45.397' O 21° 33.564' Bifrost route 1 Carte 2-1-2
Partie <b>10.16</b>		
Total <sup>28</sup> <b>171.12</b>		GLANNI PARADISE N 64° 45.348' O 21° 32.922' Route 1, à droite 1* P55 Temps de visite 1h
Partie <b>0.52</b>		
Total <sup>29</sup> <b>172.00</b>		R07-025 N 64° 45.820' O 21° 32.878' Route 1
Partie <b>0.88</b>		
Total <sup>30</sup> <b>173.17</b>		GRABROK N 64° 46.287' O 21° 31.880' Route 1, Petit parking 2* P53 Temps de visite 20 min
Partie <b>1.17</b>		
Total <sup>31</sup> <b>177.62</b>		R07-026 N 64° 48.075' O 21° 28.149' A droite, route 1 Carte 3-1-2
Partie <b>4.45</b>		
Total <sup>32</sup> <b>185.48</b>		R07-027 N 64° 52.140' O 21° 30.898' Route 60
Partie <b>7.86</b>		
Total <sup>33</sup> <b>189.11</b>		R07-028 N 64° 54.092' O 21° 30.834' Route 60
Partie <b>3.63</b>		
Total <sup>34</sup> <b>191.94</b>		R07-029 N 64° 55.495' O 21° 32.242' Route 60
Partie <b>2.83</b>		
Total <sup>35</sup> <b>196.87</b>		R07-030 N 64° 58.116' O 21° 33.237' Route 60
Partie <b>4.93</b>		



Total <sup>36</sup> <b>208.10</b>		R07-031 N 65° 2.803' O 21° 42.259' A gauche, route 54 Carte 15-1-2
Partie <b>11.23</b>		
Total <sup>37</sup> <b>212.88</b>		R07-032 N 65° 1.230' O 21° 47.066' Route 54
Partie <b>4.77</b>		
Total <sup>38</sup> <b>219.16</b>		R07-033 N 65° 0.758' O 21° 54.976' Route 54 Carte 15-1-2
Partie <b>6.28</b>		
Total <sup>39</sup> <b>234.10</b>		R07-034 N 65° 1.785' O 22° 13.841' Route 54
Partie <b>14.94</b>		
Total <sup>40</sup> <b>238.85</b>		R07-035 N 65° 3.029' O 22° 19.127' Route 54
Partie <b>4.75</b>		
Total <sup>41</sup> <b>249.64</b>		R07-036 N 65° 2.149' O 22° 32.713' Route 54
Partie <b>10.79</b>		
Total <sup>42</sup> <b>253.53</b>		R07-037 N 65° 0.587' O 22° 36.019' Route 54
Partie <b>3.89</b>		
Total <sup>43</sup> <b>258.47</b>		R07-038 N 64° 58.039' O 22° 34.269' Route 54
Partie <b>4.93</b>		
Total <sup>44</sup> <b>266.25</b>		R07-039 N 65° 0.221' O 22° 42.721' Route 54
Partie <b>7.79</b>		
Total <sup>45</sup> <b>269.17</b>		R07-040 N 64° 59.727' O 22° 46.234' Route 54
Partie <b>2.91</b>		
Total <sup>46</sup> <b>279.65</b>		R07-050 N 64° 57.479' O 22° 58.456' A gauche Route 558
Partie <b>10.49</b>		
Total <sup>47</sup> <b>281.31</b>		BERSERKJAHRAUN N 64° 56.820' O 22° 59.878' 3* P49 Temps de visite 2h
Partie <b>1.66</b>		

Total <sup>48</sup> <b>283.07</b>		R07-051 N 64° 57.178' O 23° 1.949' A gauche, route 54
Partie <b>1.76</b>		
Total <sup>49</sup> <b>288.44</b>		R07-052 N 64° 57.965' O 23° 8.511' Rejoindre route 54
Partie <b>5.37</b>		
Total <sup>50</sup> <b>294.80</b>		R07-053 N 64° 55.220' O 23° 13.334' Route 54
Partie <b>6.36</b>		
Total <sup>51</sup> <b>296.69</b>		GRUNDARFJORDUR N 64° 55.304' O 23° 15.719' Route 54 Carte 15-1-2
Partie <b>1.89</b>		
Total <sup>52</sup> <b>297.10</b>		GRUNDARGATA 4 N 64° 55.349' O 23° 15.208' Hébergement
Partie <b>0.41</b>		
R07 HVAMMSTANGI-GRUNDARFJORDUR - 5/5		

# Etape 08 GRUNDARFJORDUR-REYKJAVIK



Base 504778 (546541) 10-81  
 Déclinaison magnétique (centre de la carte): 14° 28' O  
 Iceland\_pol81, 07.09.2017 21:24:42, Claude Maury, ISLANDE 2018 - ETAPE 8



RB 08 - Kilométrage : 250 km

Sites à visiter (Temps total de visite estimé : 2h20)

GERDUBERG ★★★

KIRKJUFELL ★★★

LONDRANGAR ★


Hébergement : Fjölnisvegur 15, Reykjavík

N64° 8.394' - W21° 55.850' - tel : +354 615 1561



RAID ISLANDE 2018  
R08 GRUNDARFJORDUR-  
REYKJAVIK



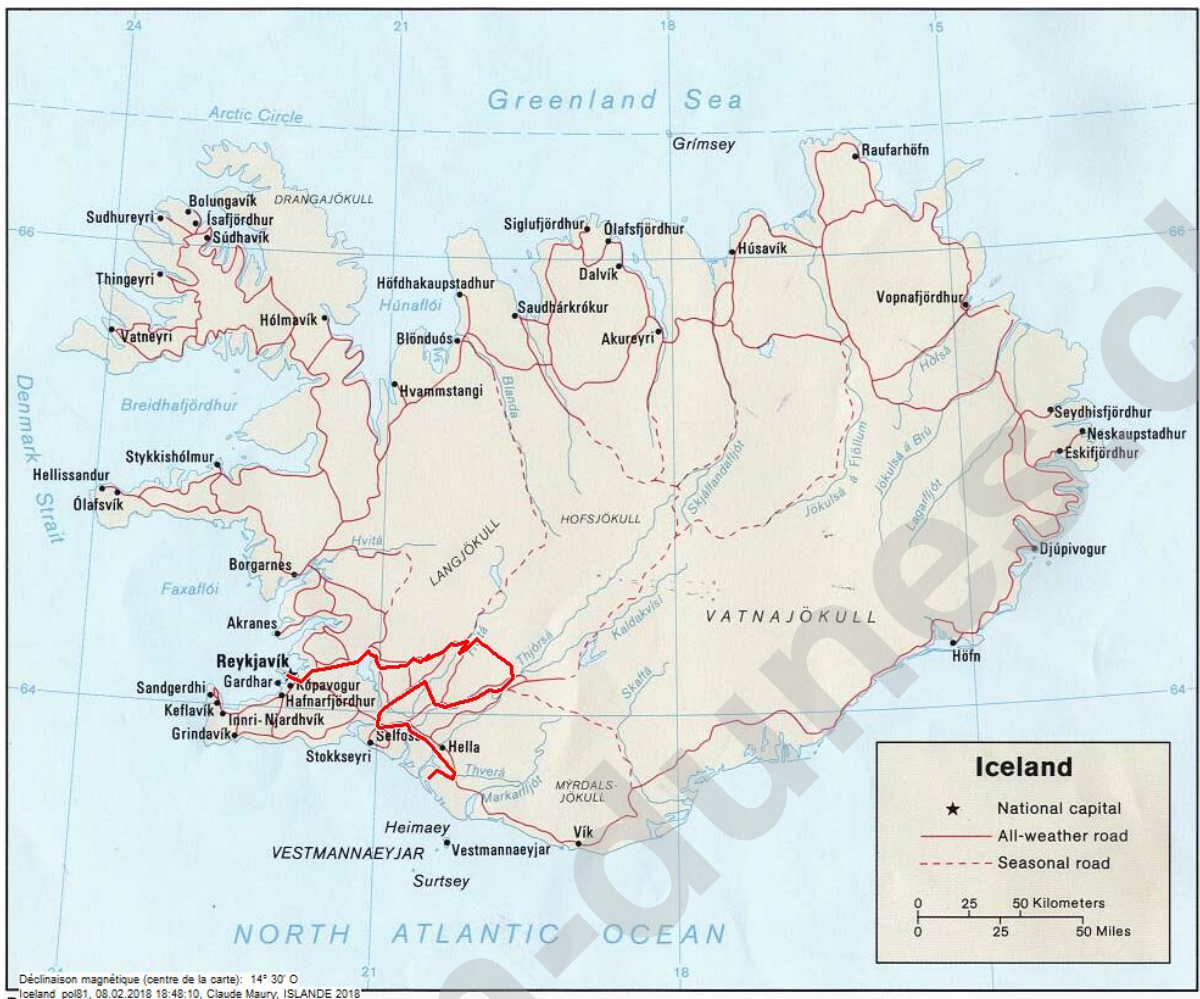
Total	1		GRUNDARGATA 4 N 64° 55.349' O 23° 15.208'
<b>0.00</b>			Hébergement
Partie			
<b>0.00</b>			
Total	2		GRUNDARFJORDUR N 64° 55.225' O 23° 16.458'
<b>1.01</b>			Carte 15-1-2
Partie			
<b>1.01</b>			
Total	3		KIRKJUFELL N 64° 55.643' O 23° 18.407'
<b>2.73</b>			Parking opposé de Kirkjufell 3* P47 Temps de visite 20 min
Partie			
<b>1.72</b>			
Total	4		R08-001 N 64° 56.872' O 23° 28.856'
<b>11.28</b>			Route 54
Partie			
<b>8.55</b>			
Total	5		R08-002 N 64° 53.288' O 23° 38.103'
<b>21.16</b>			Route 574
Partie			
<b>9.88</b>			
Total	6		R08-003 N 64° 55.111' O 23° 49.268'
<b>30.59</b>			Route 574
Partie			
<b>9.44</b>			
Total	7		R08-004 N 64° 53.641' O 23° 57.571'
<b>37.69</b>			Route 574
Partie			
<b>7.10</b>			
Total	8		R08-005 N 64° 51.337' O 23° 54.505'
<b>42.61</b>			Route 574
Partie			
<b>4.92</b>			
Total	9		R08-006 N 64° 49.111' O 23° 58.172'
<b>47.66</b>			Route 572
Partie			
<b>5.05</b>			
Total	10		R08-007 N 64° 44.374' O 23° 48.785'
<b>59.19</b>			Redevient route 574
Partie			
<b>11.53</b>			
Total	11		LONDRANGAR N 64° 43.832' O 23° 48.227'
<b>60.29</b>			A gauche, Parking côté mer 1* P45 Temps de visite 1 h
Partie			
<b>1.10</b>			
Total	12		R08-008 N 64° 44.139' O 23° 46.333'
<b>61.90</b>			Route 574
Partie			
<b>1.61</b>			

Total <sup>13</sup> <b>68.43</b>		R08-009 N 64° 45.895' O 23° 39.204' Route 574
Partie <b>6.53</b>		
Total <sup>14</sup> <b>71.52</b>		R08-010 N 64° 47.556' O 23° 39.298' Route 574
Partie <b>3.09</b>		
Total <sup>15</sup> <b>80.05</b>		R08-011 N 64° 49.698' O 23° 29.760' Deviens Route 54
Partie <b>8.54</b>		
Total <sup>16</sup> <b>83.23</b>		R08-012 N 64° 49.509' O 23° 25.776' Route 54
Partie <b>3.17</b>		
Total <sup>17</sup> <b>85.43</b>		R08-013 N 64° 50.252' O 23° 23.611' Route 54
Partie <b>2.20</b>		
Total <sup>18</sup> <b>92.27</b>		R08-014 N 64° 49.509' O 23° 15.140' Route 54
Partie <b>6.84</b>		
Total <sup>19</sup> <b>104.21</b>		R08-015 N 64° 48.334' O 23° 0.308' Route 54
Partie <b>11.94</b>		
Total <sup>20</sup> <b>107.60</b>		R08-106 N 64° 49.922' O 22° 58.216' Route 54
Partie <b>3.38</b>		
Total <sup>21</sup> <b>112.72</b>		R08-017 N 64° 49.855' O 22° 51.750' Route 54
Partie <b>5.12</b>		
Total <sup>22</sup> <b>120.21</b>		R08-018 N 64° 51.142' O 22° 42.769' Route 54
Partie <b>7.50</b>		
Total <sup>23</sup> <b>132.19</b>		R08-020 N 64° 49.427' O 22° 28.166' Route 54
Partie <b>11.98</b>		
Total <sup>24</sup> <b>138.29</b>		GERDUBERG N 64° 51.448' O 22° 22.092' A droite direction Ytri-Raudamelur 3* P51 Temps de viste 1 h
Partie <b>6.10</b>		
Total <sup>25</sup> <b>144.03</b>		R08-021 N 64° 49.741' O 22° 16.043' Route 54
Partie <b>5.74</b>		

Total <sup>26</sup> <b>151.65</b>		R08-022 N 64° 45.652' O 22° 15.389' Route 54 Carte 2-1-2
Partie <b>7.62</b>		
Total <sup>27</sup> <b>156.46</b>		R08-023 N 64° 43.899' O 22° 10.933' Route 54
Partie <b>4.81</b>		
Total <sup>28</sup> <b>164.11</b>		R08-024 N 64° 40.743' O 22° 4.749' Route 54
Partie <b>7.65</b>		
Total <sup>29</sup> <b>172.26</b>		R08-025 N 64° 36.459' O 22° 2.573' Route 54
Partie <b>8.15</b>		
Total <sup>30</sup> <b>180.51</b>		BORGARNES N 64° 33.599' O 21° 54.664' Route 54
Partie <b>8.25</b>		
Total <sup>31</sup> <b>184.02</b>		R08-027 N 64° 31.824' O 21° 53.173' Route 1
Partie <b>3.51</b>		
Total <sup>32</sup> <b>191.06</b>		R08-028 N 64° 28.564' O 21° 57.651' Route 1
Partie <b>7.04</b>		
Total <sup>33</sup> <b>196.17</b>		R08-029 N 64° 25.812' O 21° 57.482' Route 1
Partie <b>5.12</b>		
Total <sup>34</sup> <b>202.83</b>		MELAHVERFI N 64° 23.563' O 21° 51.032' Route 1
Partie <b>6.66</b>		
Total <sup>35</sup> <b>204.78</b>		R08-031 N 64° 22.516' O 21° 50.791' Route 1
Partie <b>1.95</b>		
Total <sup>36</sup> <b>207.54</b>		R08-032 N 64° 21.451' O 21° 48.402' Route 1
Partie <b>2.76</b>		
Total <sup>37</sup> <b>213.64</b>		R08-033 N 64° 18.783' O 21° 52.807' Prendre Tunnel sous mer, direction Reykjavik
Partie <b>6.10</b>		
Total <sup>38</sup> <b>217.73</b>		R08-034 N 64° 16.831' O 21° 50.465' Sortie tunnel, route 1 direction Reykjavik Carte 1-1-2
Partie <b>4.09</b>		

Total <sup>39</sup> <b>224.40</b>		R08-035 N 64° 13.348' O 21° 48.478' Route 1, Point de vue
Partie <b>6.67</b>		
Total <sup>40</sup> <b>228.00</b>		R08-036 N 64° 12.361' O 21° 44.639' Route 1
Partie <b>3.61</b>		
Total <sup>41</sup> <b>229.36</b>		R08-037 N 64° 12.568' O 21° 43.031' Route 1
Partie <b>1.36</b>		
Total <sup>42</sup> <b>233.56</b>		R08-038 N 64° 10.564' O 21° 40.630' Route 1
Partie <b>4.20</b>		
Total <sup>43</sup> <b>240.51</b>		REYKJAVIK N 64° 7.765' O 21° 46.317' Carte 1-1-2
Partie <b>6.95</b>		
Total <sup>44</sup> <b>248.34</b>		FJOLNISVEGUR N 64° 8.394' O 21° 55.850' Reykjavik, hébergement Fjólnisvegur 15 Carte 1-1-2
Partie <b>7.82</b>		
R08 GRUNDARFJORDUR-REYKJAVIK - 4/4		

# Etape 10 REYKJAVIK-HVOLSVOLLUR



RB 10 - Kilométrage : 315 km

Sites à visiter (*Temps total de visite estimé : 4h00*)

GULLFOSS ★★★

HJALPARFOSS ★

HARFOSS WATERFALL ★

THINGVELLIR ★★

BRUARFOSS ★★★

KERID CRATER LAKE ★★

HAUKADALUR/GEYSIR ★★★

URRIDAFOSS ★





Hébergement : The old farmhouse, Landeyjarvegur




N63° 43.165' - W20° 28.588 Tel : +354 847 4525












RAID ISLANDE 2018  
R10 REYKJAVIK-HVOLSVOLLUR




Total	1		FJOLNISVEGUR N 64° 8.394' O 21° 55.850'
Partie			Hébergement Fjólnisvegur 15 Carte 1-1-2
<b>0.00</b>			
<b>0.00</b>			
Total	2		REYKJAVIK N 64° 7.453' O 21° 47.898'
Partie			Carte 1-1-2
<b>6.69</b>			
<b>6.69</b>			
Total	3		R10-001 N 64° 10.341' O 21° 40.800'
Partie			Route 1
<b>14.56</b>			
<b>7.87</b>			
Total	4		R10-002 N 64° 10.907' O 21° 35.095'
Partie			Route 36
<b>19.30</b>			
<b>4.74</b>			
Total	5		R10-003 N 64° 12.902' O 21° 14.596'
Partie			Route 36
<b>36.31</b>			
<b>17.01</b>			
Total	6		OXARARFOSS N 64° 15.951' O 21° 7.096'
Partie			Temps de visite non estimé
<b>44.61</b>			
<b>8.30</b>			
Total	7		THINGVELLIR N 64° 15.885' O 21° 6.872'
Partie			2* P33 Temps de visite de 30 min à plusieurs heures
<b>44.82</b>			
<b>0.22</b>			
Total	8		R10-004 N 64° 15.236' O 21° 6.910'
Partie			Piste 361
<b>46.03</b>			
<b>1.21</b>			
Total	9		R10-005 N 64° 14.823' O 21° 2.980'
Partie			Piste 361 bord de lacs
<b>49.30</b>			
<b>3.27</b>			
Total	10		R10-006 N 64° 13.565' O 21° 3.107'
Partie			Piste 361 bord de lacs
<b>51.64</b>			
<b>2.34</b>			
Total	11		R10-007 N 64° 11.599' O 21° 0.814'
Partie			Route 36
<b>55.74</b>			
<b>4.10</b>			
Total	12		LAUGARVATN N 64° 12.730' O 20° 44.580'
Partie			Piste 365, Point de vue
<b>69.05</b>			
<b>13.31</b>			

Total <sup>13</sup> <b>73.44</b>		R10-009 N 64° 14.515' O 20° 41.022' Route 37
Partie <b>4.39</b>		
Total <sup>14</sup> <b>77.97</b>		R10-010 N 64° 13.586' O 20° 35.832' Route 37
Partie <b>4.54</b>		
Total <sup>15</sup> <b>80.80</b>		R10-011 N 64° 14.526' O 20° 33.085' A gauche direction Bruarfoss
Partie <b>2.83</b>		
Total <sup>16</sup> <b>83.82</b>		BRUARFOSS N 64° 15.858' O 20° 30.944' 3* Temps de visite 15 min
Partie <b>3.02</b>		
Total <sup>17</sup> <b>86.94</b>		R10-013 N 64° 14.379' O 20° 32.762' Retour à la route 37
Partie <b>3.12</b>		
Total <sup>18</sup> <b>96.88</b>		R10-014 N 64° 16.405' O 20° 21.370' Route 37 Carte 21-1-2
Partie <b>9.94</b>		
Total <sup>19</sup> <b>101.76</b>		HAUKADALUR/GEYSIR N 64° 18.607' O 20° 18.077' 3* P35 Temps de visite 30 min. à 1 heure
Partie <b>4.88</b>		
Total <sup>20</sup> <b>105.11</b>		R10-015 N 64° 18.532' O 20° 13.922' Route 35
Partie <b>3.35</b>		
Total <sup>21</sup> <b>110.36</b>		GULLFOSS N 64° 19.510' O 20° 7.823' 3* P37 Temps de visite 1 heure
Partie <b>5.24</b>		
Total <sup>22</sup> <b>117.51</b>		R10-017 N 64° 16.330' O 20° 12.822' Reprendre la route 35 et piste à gauche
Partie <b>7.15</b>		
Total <sup>23</sup> <b>118.62</b>		R10-018 N 64° 15.738' O 20° 13.018' Route 30
Partie <b>1.11</b>		
Total <sup>24</sup> <b>122.41</b>		R10-019 N 64° 16.992' O 20° 9.323' A gauche, piste 349
Partie <b>3.79</b>		
Total <sup>25</sup> <b>124.99</b>		R10-020 N 64° 17.755' O 20° 6.644' Suivre piste
Partie <b>2.59</b>		

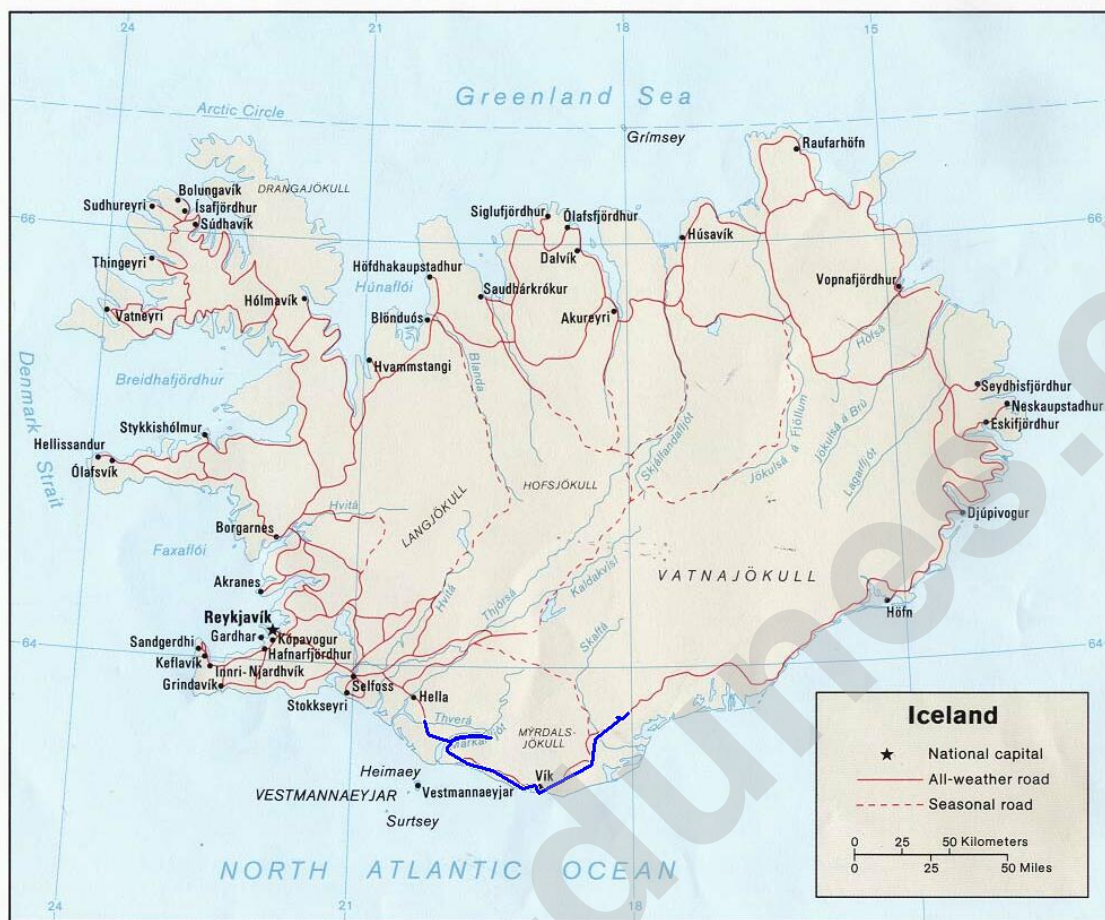
Total <sup>26</sup> <b>130.37</b>		R10-021 N 64° 20.031' O 20° 2.528' Piste à droite
Partie <b>5.38</b>		
Total <sup>27</sup> <b>135.29</b>		R10-022 N 64° 18.523' O 19° 57.502' Gué
Partie <b>4.93</b>		
Total <sup>28</sup> <b>137.66</b>		R10-023 N 64° 17.729' O 19° 55.209' Gué
Partie <b>2.37</b>		
Total <sup>29</sup> <b>139.98</b>		R10-024 N 64° 16.653' O 19° 53.760' Gué
Partie <b>2.32</b>		
Total <sup>30</sup> <b>152.00</b>		R10-025 N 64° 13.197' O 19° 41.189' Piste
Partie <b>12.02</b>		
Total <sup>31</sup> <b>153.32</b>		HARFOSS WATERFALL N 64° 12.484' O 19° 41.291' Sur le parcours, temps de visite inconnu
Partie <b>1.33</b>		
Total <sup>32</sup> <b>158.08</b>		R10-026 N 64° 9.950' O 19° 40.491' Holaskogur, suivre piste
Partie <b>4.75</b>		
Total <sup>33</sup> <b>161.44</b>		R10-027 N 64° 8.323' O 19° 42.304' Piste à gauche
Partie <b>3.36</b>		
Total <sup>34</sup> <b>165.54</b>		R10-028 N 64° 7.094' O 19° 46.501' Route 32
Partie <b>4.10</b>		
Total <sup>35</sup> <b>169.11</b>		R10-029 N 64° 6.411' O 19° 50.612' Piste à droite
Partie <b>3.57</b>		
Total <sup>36</sup> <b>170.10</b>		HJALPARFOSS N 64° 6.873' O 19° 51.205' 1* P96 Temps de visite 15 min à 1 heure Piste à droite
Partie <b>0.98</b>		
Total <sup>37</sup> <b>172.55</b>		R10-030 N 64° 7.046' O 19° 54.196' Route 32
Partie <b>2.45</b>		
Total <sup>38</sup> <b>181.44</b>		R10-031 N 64° 4.182' O 20° 2.958' Route 32
Partie <b>8.89</b>		

Total <sup>39</sup> <b>196.13</b>		R10-032 N 64° 1.961' O 20° 20.277' Route 32
Partie <b>14.69</b>		
Total <sup>40</sup> <b>200.09</b>		R10-033 N 64° 2.514' O 20° 24.984' Route 30
Partie <b>3.97</b>		
Total <sup>41</sup> <b>201.24</b>		R10-034 N 64° 2.512' O 20° 26.388' A droite route 31 Carte 1-1-2
Partie <b>1.14</b>		
Total <sup>42</sup> <b>214.14</b>		R10-035 N 64° 8.681' O 20° 33.664' A gauche route 35
Partie <b>12.90</b>		
Total <sup>43</sup> <b>233.70</b>		KERID CRATER N 64° 2.476' O 20° 53.106' 2* Temps de visite 15 min
Partie <b>19.56</b>		
Total <sup>44</sup> <b>240.45</b>		R10-037 N 64° 0.020' O 20° 59.209' A gauche route 35
Partie <b>6.75</b>		
Total <sup>45</sup> <b>246.35</b>		R10-038 N 63° 56.978' O 21° 1.294' A gauche route 1
Partie <b>5.90</b>		
Total <sup>46</sup> <b>248.14</b>		R10-039 N 63° 56.275' O 20° 59.786' SELFOSS, à gauche route 1
Partie <b>1.80</b>		
Total <sup>47</sup> <b>262.89</b>		R10-040 N 63° 57.298' O 20° 41.895' Route 30 à droite
Partie <b>14.74</b>		
Total <sup>48</sup> <b>266.44</b>		URRIDAFOSS N 63° 55.482' O 20° 40.523' 1* P41 Temps de visite 15 à 30 min
Partie <b>3.56</b>		
Total <sup>49</sup> <b>274.80</b>		R10-042 N 63° 53.296' O 20° 31.597' Route 1 Carte 14-1-2
Partie <b>8.36</b>		
Total <sup>50</sup> <b>296.00</b>		HVOLSVOLLUR N 63° 44.924' O 20° 14.051' Route 1 Carte 14-1-2
Partie <b>21.20</b>		
Total <sup>51</sup> <b>298.77</b>		R10-044 N 63° 43.450' O 20° 14.558' A droite route 252
Partie <b>2.77</b>		

Total <sup>52</sup> <b>307.91</b>		R10-046 N 63° 45.483' O 20° 24.678' A gauche route 252
Partie <b>9.15</b>		
Total <sup>53</sup> <b>313.05</b>		R10-047 N 63° 43.564' O 20° 29.172' A gauche vers The Old Farmehouse
Partie <b>5.14</b>		
Total <sup>54</sup> <b>313.93</b>		LANDEYJAVEGUR N 63° 43.165' O 20° 28.588' Hébergement The Old Farmehouse
Partie <b>0.88</b>		
R10 REYKJAVIK-HVOLSVOLLUR - 5/5		

Horizon-dunes.ch

# Etape 11 –HVOLSVOLLUR-KIRKJUBAEJARKLAUSTUR



Base 504778 (546541) 10-81  
Déclinaison magnétique (centre de la carte): 14° 28' O  
Iceland\_pol81, 07.09.2017 21:22:25, Claude Maury, ISLANDE 2018 - ETAPE 4



RB 11 - Kilométrage : 180 km

Sites à visiter (Temps total de visite estimé : 2h45)

SELJALANDSFOSS ★★★


SKOGAFOSS ★★★



Hébergement : Holiday House 4, entrée de la route 208

N63° 40.400' - W18° 25.067', Tel : +354 787 5599



RAID ISLANDE 2108  
R11 HVOLSVOLLUR-  
KIRKJUBAEJARKLAUSTUR



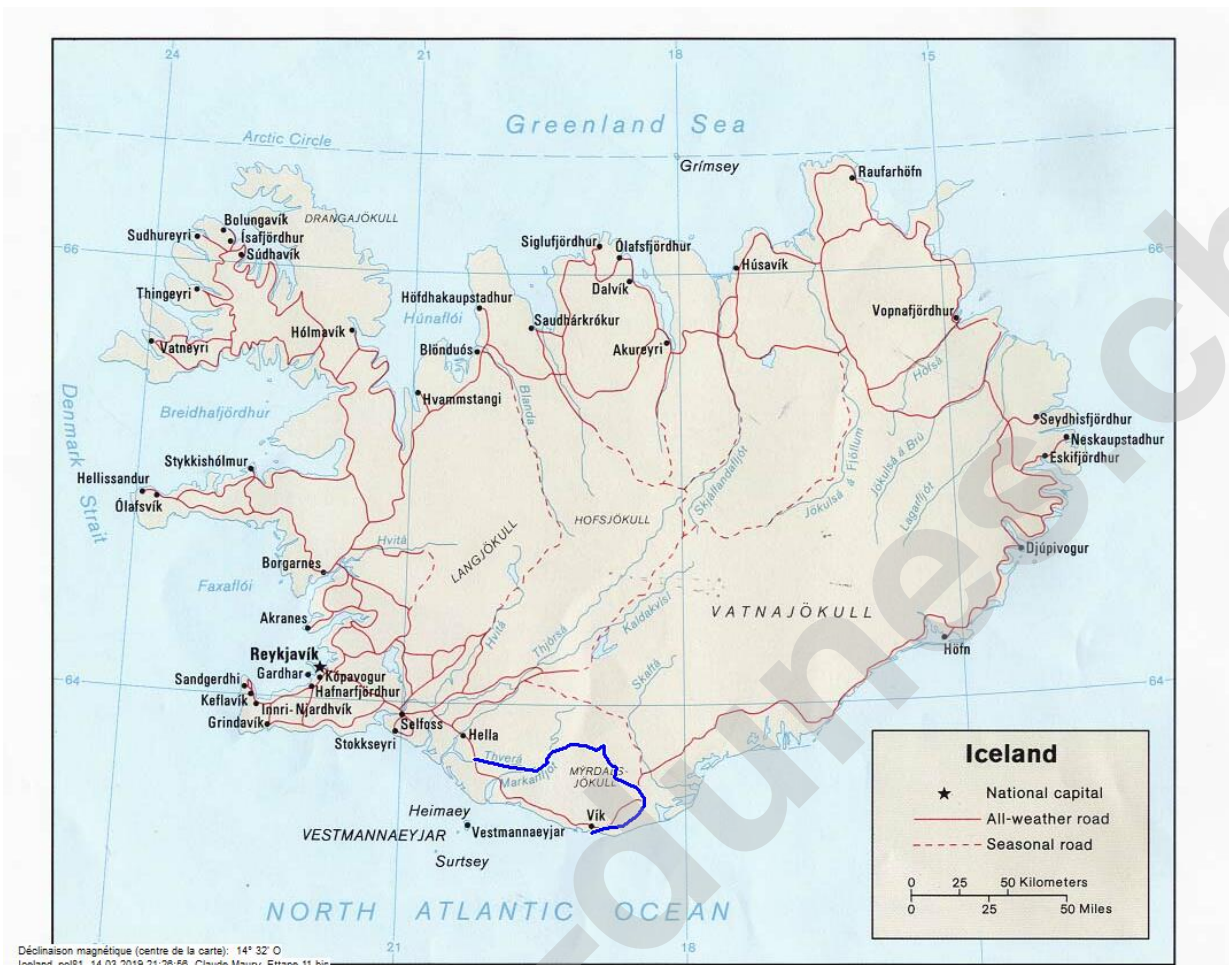
Total	1		LANDEYJAVEGUR N 63° 43.165' O 20° 28.588'
<b>0.00</b>			Hébergement The Old Farmhouse
Partie			
<b>0.00</b>			
Total	2		R11-000 N 63° 42.113' O 20° 30.189'
<b>2.36</b>			A gauche, route 252
Partie			
<b>2.36</b>			
Total	3		R11-001 N 63° 39.910' O 20° 24.050'
<b>8.87</b>			Route 252
Partie			
<b>6.51</b>			
Total	4		R11-002 N 63° 42.716' O 20° 13.237'
<b>19.20</b>			Route 253 pour rejoindre route 1
Partie			
<b>10.33</b>			
Total	5		R11-003 N 63° 39.778' O 20° 0.671'
<b>30.91</b>			Piste à gauche non numérotée
Partie			
<b>11.71</b>			
Total	6		R11-004 N 63° 39.350' O 19° 56.970'
<b>34.07</b>			A gauche, piste F249, Gué très large à traverser. En cas de difficultés, retour sur la route 1
Partie			
<b>3.16</b>			
Total	7		R11-005 N 63° 40.447' O 19° 51.395'
<b>39.10</b>			Piste F249
Partie			
<b>5.03</b>			
Total	8		R11-006 N 63° 41.019' O 19° 43.251'
<b>45.90</b>			Piste F249
Partie			
<b>6.80</b>			
Total	9		R11-007 N 63° 40.961' O 19° 36.054'
<b>51.84</b>			Retour Piste F249
Partie			
<b>5.94</b>			
Total	10		R11-009 N 63° 40.734' O 19° 31.166'
<b>55.89</b>			Gué - Point de vue
Partie			
<b>4.05</b>			
Total	11		R11-010 N 63° 40.545' O 19° 33.194'
<b>57.60</b>			Retour par piste F249 nombreux gués
Partie			
<b>1.71</b>			
Total	12		R11-011 N 63° 41.168' O 19° 37.993'
<b>61.72</b>			Piste F249
Partie			
<b>4.12</b>			

Total <sup>13</sup> <b>65.08</b>		R11-012 N 63° 41.266' O 19° 42.054' Piste F249
Partie <b>3.35</b>		
Total <sup>14</sup> <b>75.44</b>		R11-013 N 63° 40.345' O 19° 54.439' Devient route 249
Partie <b>10.36</b>		
Total <sup>15</sup> <b>82.09</b>		R11-014 N 63° 37.448' O 19° 59.169' Route 249
Partie <b>6.65</b>		
Total <sup>16</sup> <b>83.06</b>		SELJALANDSFOSS N 63° 36.957' O 19° 59.565' Route 1 à droite sur 249 Thorsmerkurvegur, à droite parking 3* P13 temps de visite 30 min à 1h
Partie <b>0.97</b>		
Total <sup>17</sup> <b>83.88</b>		R11-015 N 63° 36.519' O 19° 59.434' Retour sur route 1
Partie <b>0.82</b>		
Total <sup>18</sup> <b>96.32</b>		R11-016 N 63° 33.231' O 19° 46.340' Route 1
Partie <b>12.44</b>		
Total <sup>19</sup> <b>109.79</b>		R11-017 N 63° 31.413' O 19° 30.608' Route 1
Partie <b>13.47</b>		
Total <sup>20</sup> <b>110.40</b>		SKOGAFOSS N 63° 31.730' O 19° 30.788' A gauche vers Skogar, puis vers la cascade 3* P15 Temps de visite 30 min
Partie <b>0.61</b>		
Total <sup>21</sup> <b>111.13</b>		R11-018 N 63° 31.485' O 19° 30.103' Retour sur route 1
Partie <b>0.73</b>		
Total <sup>22</sup> <b>124.54</b>		R11-019 N 63° 28.539' O 19° 15.344' Route 1
Partie <b>13.42</b>		
Total <sup>23</sup> <b>130.73</b>		R11-020 N 63° 26.209' O 19° 10.034' Route 1
Partie <b>6.18</b>		
Total <sup>24</sup> <b>137.07</b>		R11-021 N 63° 27.444' O 19° 2.919' Route 1
Partie <b>6.35</b>		
Total <sup>25</sup> <b>141.93</b>		VIK N 63° 25.180' O 19° 0.005' Carte 14-1-2, Route 1
Partie <b>4.85</b>		



Total <sup>26</sup> <b>153.99</b>		R11-022 N 63° 26.426' O 18° 45.780' Route 1
Partie <b>12.06</b>		
Total <sup>27</sup> <b>165.11</b>		R11-023 N 63° 28.679' O 18° 33.388' Route 1 Carte 13-1-2
Partie <b>11.12</b>		
Total <sup>28</sup> <b>174.47</b>		R11-024 N 63° 32.842' O 18° 27.034' Route 1 Point de vue
Partie <b>9.36</b>		
Total <sup>29</sup> <b>181.16</b>		R11-025 N 63° 36.429' O 18° 27.765' Route 1
Partie <b>6.69</b>		
Total <sup>30</sup> <b>189.32</b>		ROAD F208 N 63° 40.492' O 18° 24.022' A gauche prendre F208
Partie <b>8.16</b>		
Total <sup>31</sup> <b>190.19</b>		HOLIDAY HOUSE 4 N 63° 40.400' O 18° 25.067' Hebergement Holiday House 4 carte Idnu 13-1-2
Partie <b>0.88</b>		
R11 HVOLSVOLLUR-KIRKJUBAEJARKLAUSTUR - 3/3		

## Etape 11bis –HVOLSVOLLUR-VIK



RB 11bis - Kilométrage : 219 km

Détour par les glaciers Eyfjallajökull 1'666m et Myrdalsjökull 1'450m, piste septaculaire


Etape effectuée à la place de l'étape 11 car beaucoup trop de monde et de circulation sur la route 1

Hébergement camping de Vík

Raid Islande 2018  
R11 bis HVOLSVOLLUR-VIK



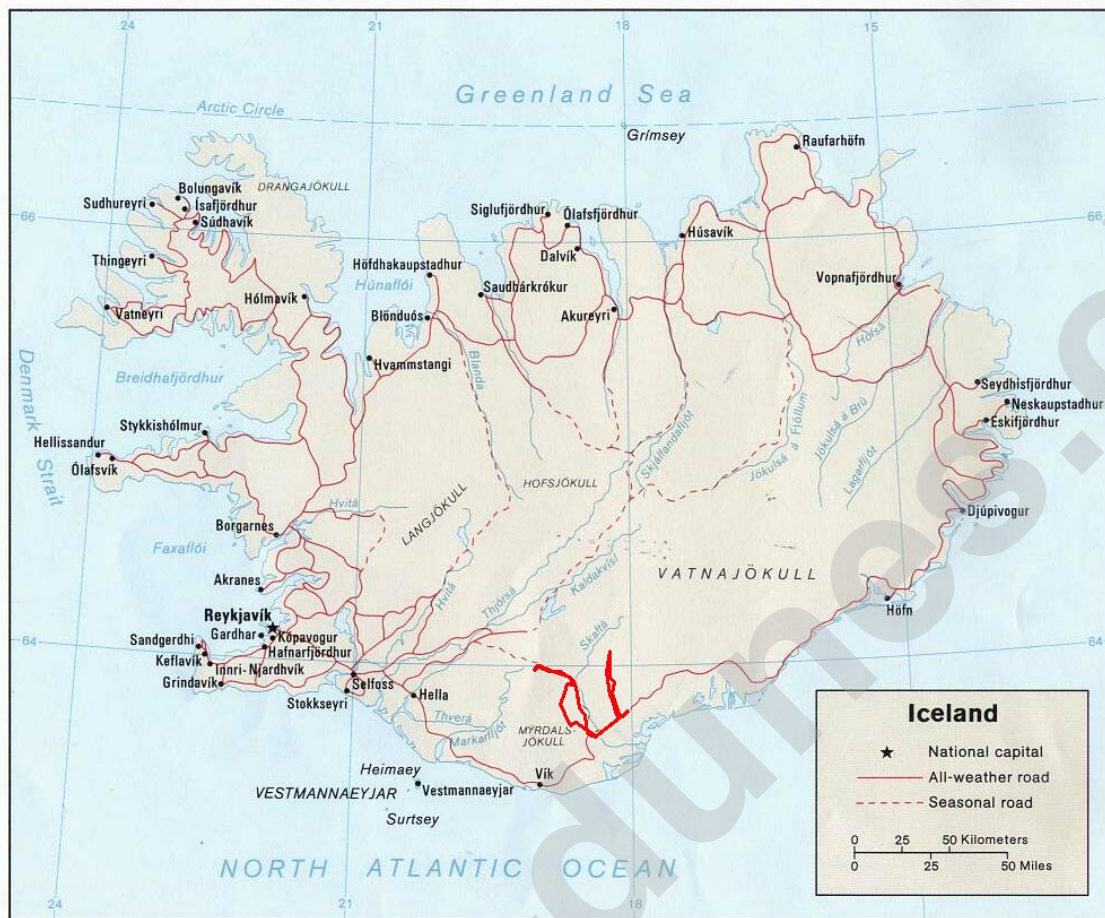
Total	<b>0.00</b>	1	HVOLSVOLLUR N 63° 44.951' O 20° 13.932'
Partie	<b>0.00</b>		HVOLSVOLLUR Carte 14-1-2
Total	<b>1.43</b>	2	R11B-001 N 63° 44.933' O 20° 12.199'
Partie	<b>1.43</b>		Route 261
Total	<b>16.17</b>	3	R11B-002 N 63° 43.140' O 19° 54.756'
Partie	<b>14.74</b>		Route 261
Total	<b>25.02</b>	4	R11B-003 N 63° 42.611' O 19° 44.071'
Partie	<b>8.86</b>		Piste F261 - Gué
Total	<b>33.34</b>	5	R11B-004 N 63° 41.892' O 19° 34.110'
Partie	<b>8.32</b>		Piste F261
Total	<b>40.84</b>	6	R11B-005 N 63° 44.485' O 19° 27.134'
Partie	<b>7.50</b>		Piste F261
Total	<b>42.02</b>	7	R11B-006 N 63° 45.077' O 19° 27.657'
Partie	<b>1.18</b>		Piste F261
Total	<b>46.39</b>	8	R11B-007 N 63° 47.197' O 19° 25.369'
Partie	<b>4.37</b>		Piste F261 - Gué
Total	<b>50.33</b>	9	R11B-008 N 63° 48.087' O 19° 21.006'
Partie	<b>3.95</b>		Piste F261
Total	<b>53.78</b>	10	R11B-009 N 63° 48.371' O 19° 16.860'
Partie	<b>3.45</b>		Piste F261 - Gué
Total	<b>57.48</b>	11	R11B-010 N 63° 49.457' O 19° 13.077'
Partie	<b>3.70</b>		Piste F261 - Gué
Total	<b>58.28</b>	12	R11B-011 N 63° 49.416' O 19° 12.114'
Partie	<b>0.79</b>		Piste F210

Total <sup>13</sup> <b>65.13</b>		R11B-012 N 63° 49.101' O 19° 3.793' Piste F210
Partie <b>6.85</b>		
Total <sup>14</sup> <b>70.87</b>		R11B-013 N 63° 48.035' O 18° 57.231' Piste F210 - Gué
Partie <b>5.74</b>		
Total <sup>15</sup> <b>71.88</b>		R11B-014 N 63° 47.711' O 18° 56.251' Piste F210
Partie <b>1.00</b>		
Total <sup>16</sup> <b>76.64</b>		R11B-015 N 63° 49.273' O 18° 51.657' Piste F210
Partie <b>4.76</b>		
Total <sup>17</sup> <b>77.75</b>		R11B-016 N 63° 48.947' O 18° 50.523' Fin piste F210, on rejoint la piste F232
Partie <b>1.11</b>		
Total <sup>18</sup> <b>81.63</b>		R11B-017 N 63° 46.900' O 18° 51.458' Piste F232
Partie <b>3.88</b>		
Total <sup>19</sup> <b>84.69</b>		R11B-018 N 63° 45.344' O 18° 50.242' Piste F232
Partie <b>3.06</b>		
Total <sup>20</sup> <b>87.85</b>		R11B-019 N 63° 44.028' O 18° 47.802' Piste F232
Partie <b>3.16</b>		
Total <sup>21</sup> <b>91.50</b>		R11B-020 N 63° 43.246' O 18° 43.740' Piste F232 Carte 13-1-2
Partie <b>3.65</b>		
Total <sup>22</sup> <b>96.70</b>		R11B-021 N 63° 40.539' O 18° 45.341' Piste F232
Partie <b>5.20</b>		
Total <sup>23</sup> <b>109.99</b>		R11B-022 N 63° 37.707' O 18° 30.561' Route 209, vers Route 1
Partie <b>13.29</b>		
Total <sup>24</sup> <b>116.18</b>		R11B-023 N 63° 34.762' O 18° 27.058' Route 1
Partie <b>6.19</b>		
Total <sup>25</sup> <b>120.18</b>		R11B-024 N 63° 32.605' O 18° 27.152' Route 1
Partie <b>4.01</b>		

Total <sup>26</sup> <b>126.32</b>	B11B-025 N 63° 29.784' O 18° 31.009'
Partie <b>6.14</b>	Route 1
Total <sup>27</sup> <b>135.68</b>	R11B-026 N 63° 26.943' O 18° 40.309'
Partie <b>9.36</b>	Route 1
Total <sup>28</sup> <b>145.21</b>	R11B-027 N 63° 26.215' O 18° 51.653'
Partie <b>9.53</b>	Route 1 - Carte 14-1-2
Total <sup>29</sup> <b>152.30</b>	VIK N 63° 25.064' O 18° 59.774'
Partie <b>7.09</b>	VIK
R11 bis HVOLSVOLLUR-VIK - 3/3	

Horizon-dunes.ch

## Etape 12 BOUCLE KIRKJUBAEJARKLAUSTUR



Base 504778 (546541) 10-81  
 Déclinaison magnétique (centre de la carte): 14° 28' O  
 Iceland\_pol81, 07.09.2017 21:21:41, Claude Maury, ISLANDE 2018 - ETAPE 3



RB 12 - Kilométrage : 250 km

Sites à visiter (Temps total de visite estimé : 4h00)








- FAGRIFOSS ★★
- FJADRARGLJUFUR ★★★
- HOLASKJOL ★★★
- LAKI ★★
- LANDMANNALAUGAR ★★★
- ROAD F208 ★★★









Hébergement : Holiday House 4, entrée de la route F208

N63° 40.400' - W18° 25.067', Tel : +354 787 5599







RAID ISLANDE 2018  
R12 BOUCLE  
KIRKJUBAEJARKLAUSTUR




Total	1		HOLIDAY HOUSE 4 N 63° 40.400' O 18° 25.067'
Partie			Hebergement Holiday House 4 Carte 13-1-2
<b>0.00</b>			
<b>0.00</b>			
Total	2		R12-000 N 63° 40.542' O 18° 23.408'
Partie			Route 1 direction Kiirjubaejarklaustur
<b>1.39</b>			
<b>1.39</b>			
Total	3		R12-001 N 63° 45.970' O 18° 7.282'
Partie			A gauche piste F206
<b>18.07</b>			
<b>16.68</b>			
Total	4		FJADRARGLJUFUR N 63° 46.275' O 18° 10.310'
Partie			Route 1 prendre à droite piste F206 Parking à 2.3km 3* P17 Temps de visite 1 h 30
<b>20.62</b>			
<b>2.55</b>			
Total	5		R12-002 N 63° 46.394' O 18° 9.500'
Partie			Reprendre piste F206
<b>21.33</b>			
<b>0.70</b>			
Total	6		R12-003 N 63° 50.931' O 18° 13.468'
Partie			Gué
<b>30.36</b>			
<b>9.04</b>			
Total	7		FAGRIFOSS N 63° 52.118' O 18° 14.788'
Partie		 	Site à voir, gué Carte 21-1-2
<b>32.82</b>			
<b>2.46</b>			
Total	8		R12-004 N 63° 55.171' O 18° 11.391'
Partie			Piste F206
<b>39.14</b>			
<b>6.32</b>			
Total	9		R12-005 N 63° 57.250' O 18° 14.564'
Partie			Piste F206 Gué
<b>43.79</b>			
<b>4.65</b>			
Total	10		R12-006 N 63° 59.196' O 18° 16.540'
Partie			Piste F206
<b>47.75</b>			
<b>3.96</b>			
Total	11		LAKI N 64° 4.240' O 18° 14.268'
Partie			Site à voir - temps de visite indéterminé
<b>57.30</b>			
<b>9.55</b>			
Total	12		R12-006 N 63° 59.048' O 18° 16.857'
Partie			Retour par même piste
<b>67.18</b>			
<b>9.88</b>			

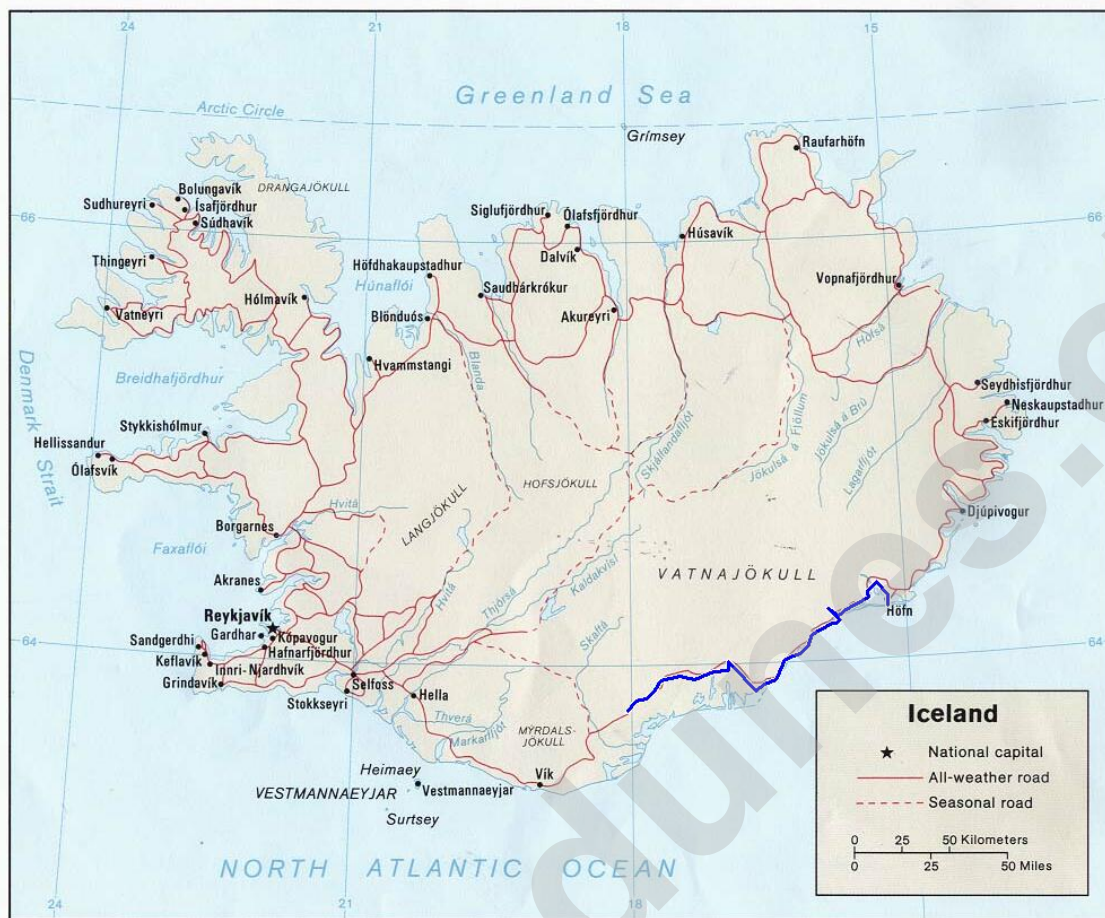
Total <sup>13</sup> <b>71.00</b>		R12-005 N 63° 57.250' O 18° 14.564' Gué
Partie <b>3.83</b>		
Total <sup>14</sup> <b>75.66</b>		R12-004 N 63° 55.171' O 18° 11.391' Piste F206
Partie <b>4.65</b>		
Total <sup>15</sup> <b>81.97</b>		FAGRIFOSS N 63° 52.118' O 18° 14.788' Gué Carte 21-1-2
Partie <b>6.32</b>		
Total <sup>16</sup> <b>84.43</b>		R12-003 N 63° 50.931' O 18° 13.468' Gué
Partie <b>2.46</b>		
Total <sup>17</sup> <b>95.41</b>		R12-008 N 63° 45.583' O 18° 7.775' Route 1
Partie <b>10.98</b>		
Total <sup>18</sup> <b>112.06</b>		ROAD F208 N 63° 40.426' O 18° 24.296' 3* P102 Prendre F208 à droite, parcours réservé 4x4 Très beaux paysages sur ce parcours
Partie <b>16.64</b>		
Total <sup>19</sup> <b>116.62</b>		R12-009 N 63° 41.561' O 18° 29.209' Piste F208 - Réservee 4x4
Partie <b>4.57</b>		
Total <sup>20</sup> <b>125.37</b>		R12-010 N 63° 46.240' O 18° 30.364' Piste F208
Partie <b>8.74</b>		
Total <sup>21</sup> <b>131.10</b>		R12-011 N 63° 48.578' O 18° 34.915' Piste F208
Partie <b>5.73</b>		
Total <sup>22</sup> <b>142.09</b>		HOLASKJOL N 63° 54.462' O 18° 36.247' 3* - Cascade Temps de visite 1 heure Carte 21-1-2
Partie <b>10.99</b>		
Total <sup>23</sup> <b>145.71</b>		R12-012 N 63° 56.236' O 18° 38.094' Continuer piste F208 Gué
Partie <b>3.63</b>		
Total <sup>24</sup> <b>154.21</b>		R12-013 N 63° 58.793' O 18° 46.720' Piste F208, Gué
Partie <b>8.50</b>		
Total <sup>25</sup> <b>157.34</b>		R12-017 N 63° 58.419' O 18° 50.460' Piste F208 Gué
Partie <b>3.13</b>		



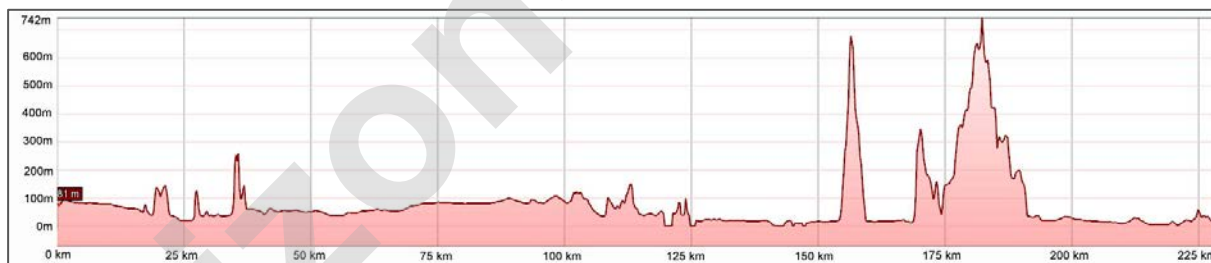
Total <sup>26</sup> <b>160.60</b>		R12-014 N 63° 58.890' O 18° 54.314' Piste F208, Gué
Partie <b>3.26</b>		
Total <sup>27</sup> <b>167.81</b>		R12-015 N 64° 0.168' O 19° 2.650' A gauche vers Landmanalaugur
Partie <b>7.20</b>		
Total <sup>28</sup> <b>170.28</b>		LANDMANALAUGAR N 63° 58.980' O 19° 4.020' 3* P100 Temps de visite 1 heure et plus
Partie <b>2.47</b>		
Total <sup>29</sup> <b>174.50</b>		R12-016 N 64° 0.537' O 19° 0.249' Retour par la piste F208
Partie <b>4.22</b>		
Total <sup>30</sup> <b>180.23</b>		R12-014 N 63° 58.890' O 18° 54.314' Piste F208, Gué
Partie <b>5.73</b>		
Total <sup>31</sup> <b>183.50</b>		R12-017 N 63° 58.419' O 18° 50.460' Piste F208 Gué
Partie <b>3.26</b>		
Total <sup>32</sup> <b>186.63</b>		R12-013 N 63° 58.793' O 18° 46.720' Piste F208, Gué
Partie <b>3.13</b>		
Total <sup>33</sup> <b>192.32</b>		R12-018 N 63° 57.391' O 18° 40.514' Piste F208
Partie <b>5.70</b>		
Total <sup>34</sup> <b>195.24</b>		R12-012 N 63° 56.236' O 18° 38.094' Continuer piste F208 Gué
Partie <b>2.92</b>		
Total <sup>35</sup> <b>198.05</b>		R12-019 N 63° 54.731' O 18° 37.725' A droite sur piste F233
Partie <b>2.81</b>		
Total <sup>36</sup> <b>201.95</b>		R12-020 N 63° 55.036' O 18° 42.435' Piste F233
Partie <b>3.89</b>		
Total <sup>37</sup> <b>206.45</b>		ALFTAVATN N 63° 52.649' O 18° 43.413' Hébergement possible
Partie <b>4.51</b>		
Total <sup>38</sup> <b>212.58</b>		R12-021 N 63° 49.649' O 18° 46.520' A gauche piste F210 Carte 14-1-2
Partie <b>6.13</b>		

Total <sup>39</sup> <b>224.89</b>		R12-022 N 63° 43.626' O 18° 40.292' Piste F210 Carte 13-1-2
Partie <b>12.30</b>		
Total <sup>40</sup> <b>228.87</b>		R12-023 N 63° 44.632' O 18° 36.024' Piste F210
Partie <b>3.98</b>		
Total <sup>41</sup> <b>234.85</b>		R12-024 N 63° 42.409' O 18° 30.762' On rejoint piste F208
Partie <b>5.99</b>		
Total <sup>42</sup> <b>237.44</b>		R12-025 N 63° 41.343' O 18° 28.744' A gauche sur route 1
Partie <b>2.59</b>		
Total <sup>43</sup> <b>240.94</b>		HOLIDAY HOUSE 4 N 63° 40.400' O 18° 25.067' Hebergement Holiday House 4 Carte 13-1-2
Partie <b>3.50</b>		

## Etape 13 KIRKJUBAEJARKLAUSTUR-HOFN



Base 504778 (546541) 10-81  
 Déclinaison magnétique (centre de la carte): 14° 28' O  
 Iceland\_pol81, 07.09.2017 21:20:53, Claude Maury, ISLANDE 2018 - ETAPE 2



RB 13 - Kilométrage : 230 km

Sites à visiter (*Temps total de visite estimé : 3h00*)




- FJALLSARLON ★★★
- JOKULARLON ★★★
- JOKULARLON BEACH ★★★
- SVARTIFOSS ★★




Hébergement : Dyholl guesthouse, Þjóðvegur



N64°18.148' - W15°11.857', Tel : +354 896 6489

RAID ISLANDE 2018  
R13 KIRKJUBAEJARKLAUSTUR-  
HOFN

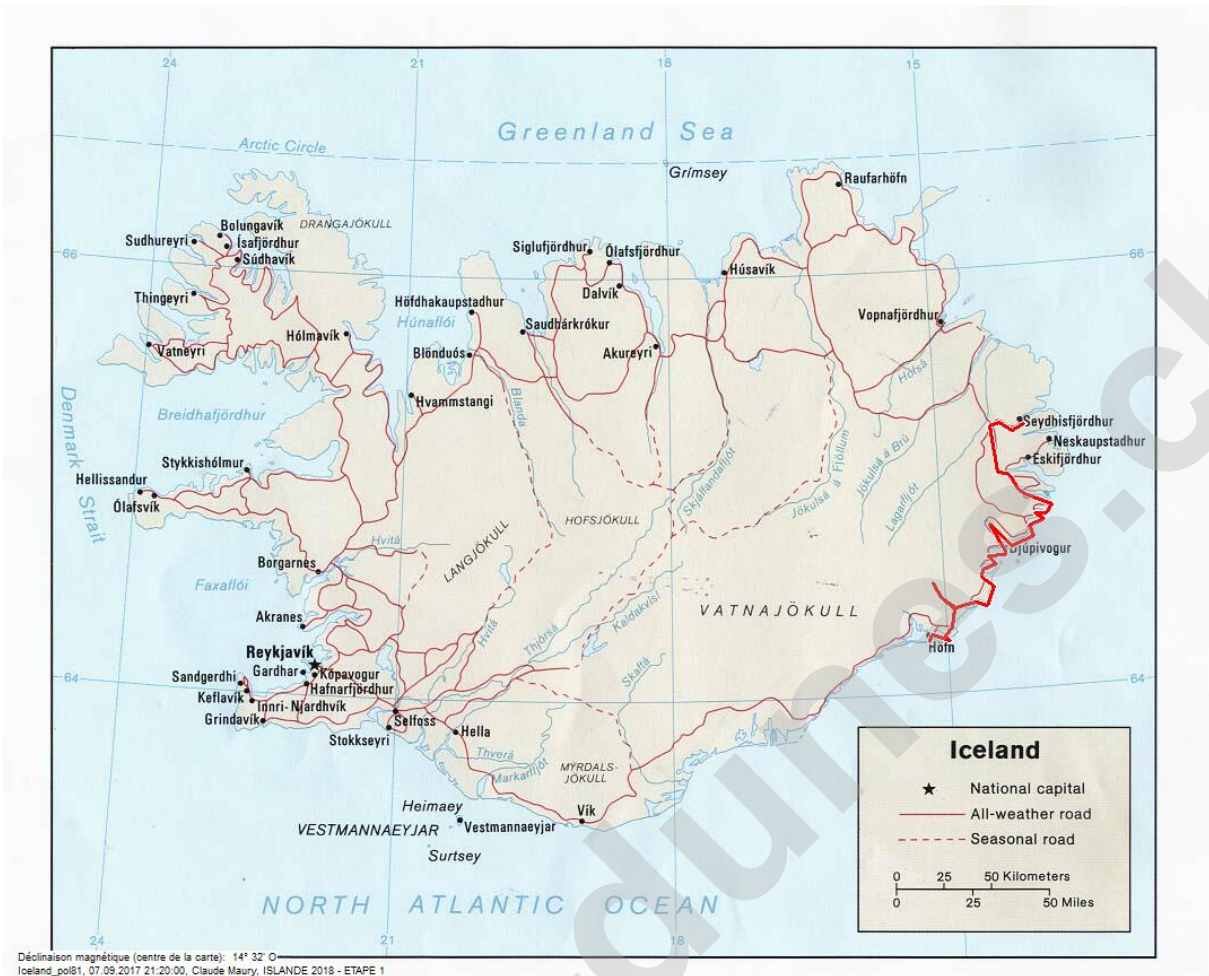


Total	1		HOLIDAY HOUSE 4 N 63° 40.400' O 18° 25.067'
<b>0.00</b>			Hebergement Holiday House 4 Route 1 Carte 13-1-2
Partie			
<b>0.00</b>			
Total	2		KIRJUBAEJARKLAUSTUR N 63° 47.649' O 18° 2.376'
<b>23.03</b>			Route 1 Faire les pleins de carburant
Partie			
<b>23.03</b>			
Total	3		R13-001 N 63° 50.472' O 17° 58.047'
<b>29.36</b>			Route 1 Carte 13-1-2
Partie			
<b>6.34</b>			
Total	4		R13-002 N 63° 51.133' O 17° 51.492'
<b>34.88</b>			Route 1
Partie			
<b>5.51</b>			
Total	5		R13-003 N 63° 52.753' O 17° 45.911'
<b>40.35</b>			Route 1
Partie			
<b>5.48</b>			
Total	6		R13-004 N 63° 56.171' O 17° 42.210'
<b>47.39</b>			Route 1
Partie			
<b>7.03</b>			
Total	7		R13-005 N 63° 57.472' O 17° 30.019'
<b>57.64</b>			Route 1 Carte 12-1-2
Partie			
<b>10.25</b>			
Total	8		R13-006 N 63° 56.180' O 17° 19.923'
<b>66.23</b>			Route 1
Partie			
<b>8.59</b>			
Total	9		R13-007 N 63° 58.254' O 17° 8.092'
<b>76.63</b>			Route 1
Partie			
<b>10.40</b>			
Total	10		R13-008 N 63° 58.708' O 16° 57.894'
<b>85.00</b>			Route 1
Partie			
<b>8.37</b>			
Total	11		SVARTIFOSS N 64° 0.983' O 16° 57.972'
<b>89.23</b>			Route 1, prendre à gauche piste 998, parking supérieur après Visitor Center 2* P19 Temps de visite 1 heure, balade 1.5 km aller/retour
Partie			
<b>4.23</b>			
Total	12		R13-009 N 63° 59.978' O 16° 54.573'
<b>92.57</b>			Route 1
Partie			
<b>3.34</b>			

Total <sup>13</sup> <b>110.31</b>		R13-010 N 63° 52.825' O 16° 40.197' Route 1
Partie <b>17.74</b>		
Total <sup>14</sup> <b>115.33</b>		R13-011 N 63° 54.321' O 16° 35.092' Route 1
Partie <b>5.02</b>		
Total <sup>15</sup> <b>122.04</b>		R13-012 N 63° 55.762' O 16° 27.570' Route 1
Partie <b>6.71</b>		
Total <sup>16</sup> <b>130.67</b>		R13-013 N 63° 59.888' O 16° 22.717' Route 1
Partie <b>8.63</b>		
Total <sup>17</sup> <b>132.49</b>		FJALLSARLON N 64° 0.850' O 16° 22.308' Route 1, à gauche prendre piste sur 1.5 km 3* Temps de viste 15 min à 2 heures
Partie <b>1.82</b>		
Total <sup>18</sup> <b>137.94</b>		R13-014 N 64° 2.338' O 16° 16.533' Retour sur route 1
Partie <b>5.46</b>		
Total <sup>19</sup> <b>142.77</b>		JOKULSARLON BEACH N 64° 2.662' O 16° 10.655' Route 1, parkings en bord de mer 3* P25 Temps de visite 30 min
Partie <b>4.82</b>		
Total <sup>20</sup> <b>143.19</b>		JOKULSARLON N 64° 2.880' O 16° 10.812' Visible depuis route 1, à l'Est du pont direction Nord 3* P23 Icebergs visibles. Temps de visite selon photos
Partie <b>0.43</b>		
Total <sup>21</sup> <b>148.13</b>		R13-015 N 64° 4.693' O 16° 6.385' Route 1
Partie <b>4.93</b>		
Total <sup>22</sup> <b>154.80</b>		R13-016 N 64° 7.922' O 16° 2.775' Route 1
Partie <b>6.68</b>		
Total <sup>23</sup> <b>167.55</b>		R13-017 N 64° 11.117' O 15° 48.867' Route 1
Partie <b>12.75</b>		
Total <sup>24</sup> <b>169.00</b>		R13-018 N 64° 10.894' O 15° 47.154' Route 1
Partie <b>1.45</b>		
Total <sup>25</sup> <b>174.66</b>		R13-019 N 64° 13.303' O 15° 42.864' A gauche piste F985
Partie <b>5.67</b>		

Total <sup>26</sup> <b>182.68</b>		R13-020 N 64° 15.156' O 15° 51.814' Glacier Skallafelsjokul
Partie <b>8.01</b>		
Total <sup>27</sup> <b>190.09</b>		R13-021 N 64° 12.918' O 15° 44.221' Retour piste F985
Partie <b>7.42</b>		
Total <sup>28</sup> <b>191.97</b>		R13-022 N 64° 13.674' O 15° 42.673' Rejoindre route 1 Carte 11-1-2
Partie <b>1.88</b>		
Total <sup>29</sup> <b>193.47</b>		R13-023 N 64° 14.381' O 15° 41.795' Route 1
Partie <b>1.49</b>		
Total <sup>30</sup> <b>208.62</b>		R13-024 N 64° 18.060' O 15° 25.053' Route 1
Partie <b>15.15</b>		
Total <sup>31</sup> <b>214.16</b>		R13-025 N 64° 20.966' O 15° 23.510' Route 1
Partie <b>5.54</b>		
Total <sup>32</sup> <b>220.32</b>		R13-026 N 64° 22.497' O 15° 16.728' Route 1
Partie <b>6.16</b>		
Total <sup>33</sup> <b>229.23</b>		R13-027 N 64° 18.133' O 15° 12.143' Route 1
Partie <b>8.91</b>		
Total <sup>34</sup> <b>229.46</b>		DYHOLL N 64° 18.148' O 15° 11.857' Nesjahverfi Dyholl Guesthouse Carte 11-1-2
Partie <b>0.23</b>		

## Etape 14 HOFN-SEYDISFORDUR



RB 14 - Kilométrage : 290 km

Sites à visiter (Temps total de visite estimé : 1h30)

LONSORAEFI

VESTRAHORN ★★★






Hébergement : Langahild Cottages, Seydisfjordur

N 65° 16.833' - W 13° 59.990', Tel : +39 334 941 0102

Départ ferry le 26 juillet 10h30


RAID ISLANDE 2018  
R14 HOFN-SEYDISFORDUR





Total	<b>0.00</b>		DYHOLL N 64° 18.148' O 15° 11.857' Hébergement Dyholl Guesthouse Carte 11-1-2
Partie	<b>0.00</b>		
Total	<b>1.78</b>		R14-000 N 64° 17.398' O 15° 10.493' Route 1
Partie	<b>1.78</b>		
Total	<b>7.59</b>		R14-001 N 64° 17.228' O 15° 3.305' A droite vers Vestrahorn
Partie	<b>5.81</b>		
Total	<b>12.18</b>		VESTRAHORN N 64° 15.298' O 14° 59.738' Route 1, à 7 km Est de Höfn, à droite chemin de 5 km 3* P27 Temps visite env. 1 heure
Partie	<b>4.60</b>		
Total	<b>15.77</b>		R14-002 N 64° 16.914' O 15° 2.163' Rejoindre route 1
Partie	<b>3.58</b>		
Total	<b>21.55</b>		R14-003 N 64° 19.141' O 14° 57.155' Route 1
Partie	<b>5.78</b>		
Total	<b>30.72</b>		R14-004 N 64° 23.973' O 14° 54.824' A gauche route 980
Partie	<b>9.17</b>		
Total	<b>40.23</b>		R14-005 N 64° 27.540' O 15° 3.317' Gué
Partie	<b>9.51</b>		
Total	<b>49.34</b>		LONSORAEFI N 64° 32.015' O 15° 7.960' Temps de visite non estimé
Partie	<b>9.11</b>		
Total	<b>58.45</b>		R14-006 N 64° 27.540' O 15° 3.317' Gué
Partie	<b>9.11</b>		
Total	<b>67.70</b>		R14-007 N 64° 24.563' O 14° 54.078' A gauche route 1
Partie	<b>9.25</b>		
Total	<b>73.68</b>		R14-008 N 64° 25.430' O 14° 46.916' Route 1
Partie	<b>5.97</b>		



Total <sup>13</sup> <b>78.99</b>	R14-009 N 64° 25.944' O 14° 40.406' Route 1
Partie <b>5.31</b>	
Total <sup>14</sup> <b>85.36</b>	R14-010 N 64° 24.516' O 14° 33.192' Route 1
Partie <b>6.37</b>	
Total <sup>15</sup> <b>95.72</b>	R14-011 N 64° 29.723' O 14° 28.603' Route 1
Partie <b>10.35</b>	
Total <sup>16</sup> <b>104.97</b>	R14-012 N 64° 33.146' O 14° 37.007' Route 1
Partie <b>9.26</b>	
Total <sup>17</sup> <b>108.66</b>	R14-014 N 64° 34.956' O 14° 35.110' Route 1
Partie <b>3.69</b>	
Total <sup>18</sup> <b>116.54</b>	R14-015 N 64° 36.092' O 14° 25.601' Route 1
Partie <b>7.88</b>	
Total <sup>19</sup> <b>123.16</b>	R14-016 N 64° 38.924' O 14° 30.640' Route 1
Partie <b>6.62</b>	
Total <sup>20</sup> <b>132.04</b>	R14-017 N 64° 38.884' O 14° 19.492' Route 1
Partie <b>8.88</b>	
Total <sup>21</sup> <b>133.48</b>	DJUPIVOGUR N 64° 39.648' O 14° 19.178' Route 1
Partie <b>1.44</b>	
Total <sup>22</sup> <b>150.42</b>	R14-019 N 64° 47.812' O 14° 28.657' Route 1 Carte 10-1-2
Partie <b>16.93</b>	
Total <sup>23</sup> <b>167.09</b>	R14-020 N 64° 41.373' O 14° 14.033' Route 1
Partie <b>16.67</b>	
Total <sup>24</sup> <b>179.51</b>	R14-021 N 64° 43.906' O 13° 59.574' Route 1
Partie <b>12.42</b>	
Total <sup>25</sup> <b>185.08</b>	R14-022 N 64° 46.581' O 14° 2.764' Route 1
Partie <b>5.58</b>	

Total <sup>26</sup> <b>193.59</b>		R14-023 N 64° 48.064' O 13° 52.614' Route 96
Partie <b>8.50</b>		
Total <sup>27</sup> <b>199.07</b>		R14-024 N 64° 50.197' O 13° 57.394' Route 96
Partie <b>5.48</b>		
Total <sup>28</sup> <b>204.95</b>		R14-025 N 64° 49.787' O 13° 50.019' Stodvarfjodur Route 96
Partie <b>5.88</b>		
Total <sup>29</sup> <b>210.53</b>		R14-026 N 64° 52.372' O 13° 46.419' Route 96
Partie <b>5.58</b>		
Total <sup>30</sup> <b>225.44</b>		R14-027 N 64° 55.695' O 14° 3.615' Route 96
Partie <b>14.91</b>		
Total <sup>31</sup> <b>229.81</b>		R14-028 N 64° 57.077' O 14° 8.099' Route 96 Tunnel
Partie <b>4.37</b>		
Total <sup>32</sup> <b>237.27</b>		R14-029 N 65° 0.713' O 14° 12.106' Route 96
Partie <b>7.46</b>		
Total <sup>33</sup> <b>240.18</b>		REYDARFJORDUR N 65° 1.499' O 14° 15.308' Route 96
Partie <b>2.91</b>		
Total <sup>34</sup> <b>244.40</b>		R14-031 N 65° 2.083' O 14° 20.505' Route 92
Partie <b>4.22</b>		
Total <sup>35</sup> <b>270.25</b>		EGILSSTADIR N 65° 15.957' O 14° 22.906' Route 92 International airport EGS Carte 9-1-2
Partie <b>25.85</b>		
Total <sup>36</sup> <b>274.28</b>		R14-033 N 65° 16.386' O 14° 17.835' Route 93
Partie <b>4.03</b>		
Total <sup>37</sup> <b>284.53</b>		R14-034 N 65° 13.721' O 14° 6.307' Route 93
Partie <b>10.25</b>		
Total <sup>38</sup> <b>290.97</b>		R14-035 N 65° 16.298' O 14° 0.785' A gauche route 951
Partie <b>6.44</b>		

Total <sup>39</sup> <b>292.14</b>		LANGAHILD N 65° 16.833' O 13° 59.990' Route 951 Hébergement Langhalid cottages
Partie <b>1.17</b>		
Total <sup>40</sup> <b>294.48</b>		SEYDISFORDUR N 65° 15.601' O 14° 0.612' Départ ferry 10:30 Carte 9-1-2
Partie <b>2.34</b>		
R14 HOFN-SEYDISFORDUR - 4/4		

Horizon-dunes.ch